

# 여론조사꽃

## 경기도 56개 선거구

### 총선 판세조사 보고서



## ARS

조사기간: 2024년 2월 7일 ~ 2월 15일

조사기간: 2024년 2월 26일 ~ 2월 28일

# 경기도 56개 선거구별 판세 조사

## 조사기간

2024.02.07 - 2024.02.15  
2024.02.26 - 2024.02.28

여론조사꽃에서는 2024년 총선을 앞두고  
경기도 56개 선거구 단위의 정당별 지지도 및 판세 조사를 진행했습니다.  
각 선거구 별, 만 18세 이상 성인 남녀를 대상으로 500샘플(또는 그 이상)로  
유선 RDD·무선가상번호를 활용한 ARS조사를 진행,  
응답자들에게 다음과 같은 질문을 던지고 응답을 받아 분석·정리했습니다.

## 정당지지도

지지하거나 조금이라도 더 호감이 가는 정당은 어디입니까?

## 국정운영 평가

윤석열 대통령의 국정 운영에 대해 어떻게 평가하십니까?

## 투표 의향

4월에 치러질 제22대 국회의원 선거에 투표하실 생각이십니까?

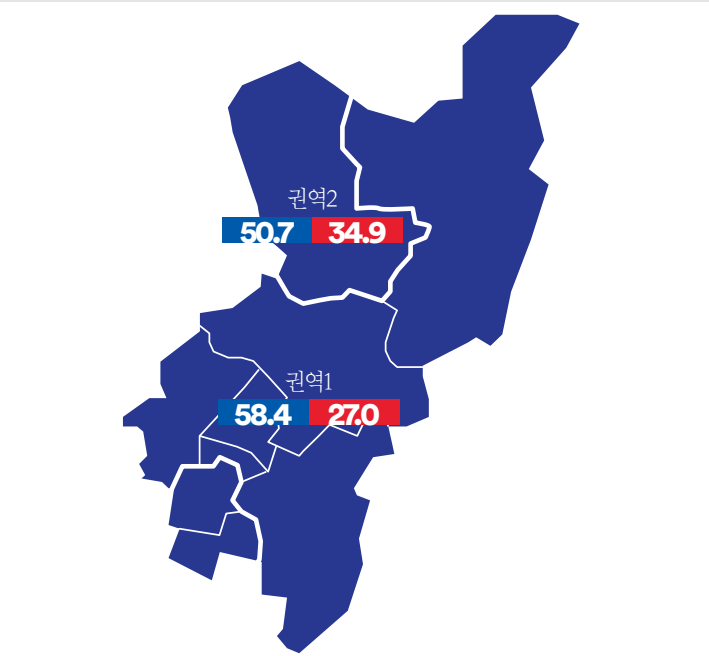
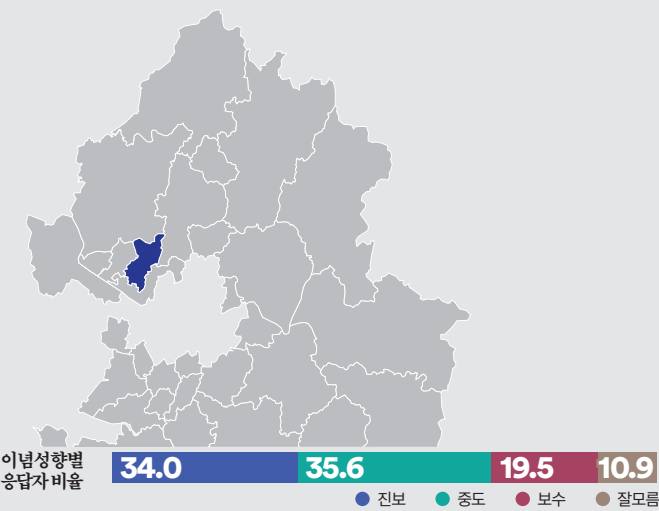
## 차기 총선 예측

귀하가 투표하실 선거구의 지역구 국회의원으로  
어느 정당의 후보가 당선되어야 한다고 생각하십니까?

조사기획 단계에서는 선거구 확정 이전 단계이며, 화성시의 갑선거구와 병선거구에 위치한  
봉담읍이 리 단위로 분류되어 가상번호를 신청할 수 없어 조사에서 제외하였습니다.  
화성시 갑 선거구: 봉담읍(분천리, 왕림리, 세곡리, 당하리, 마하리, 유리, 덕리, 덕우리, 하가동리, 상가리)  
화성시 병선거구: 봉담읍(상리, 내리, 수영리, 동화리, 와우리, 수거리)

비례대표 정당 예측은 선거구제 개편안이 확정되지 않아 보고서에 실지 않았습니다.  
자세한 내용은 중앙선거여론조사심의위원회 홈페이지에서 확인해주시고,  
선거구는 21대 총선 기준입니다.

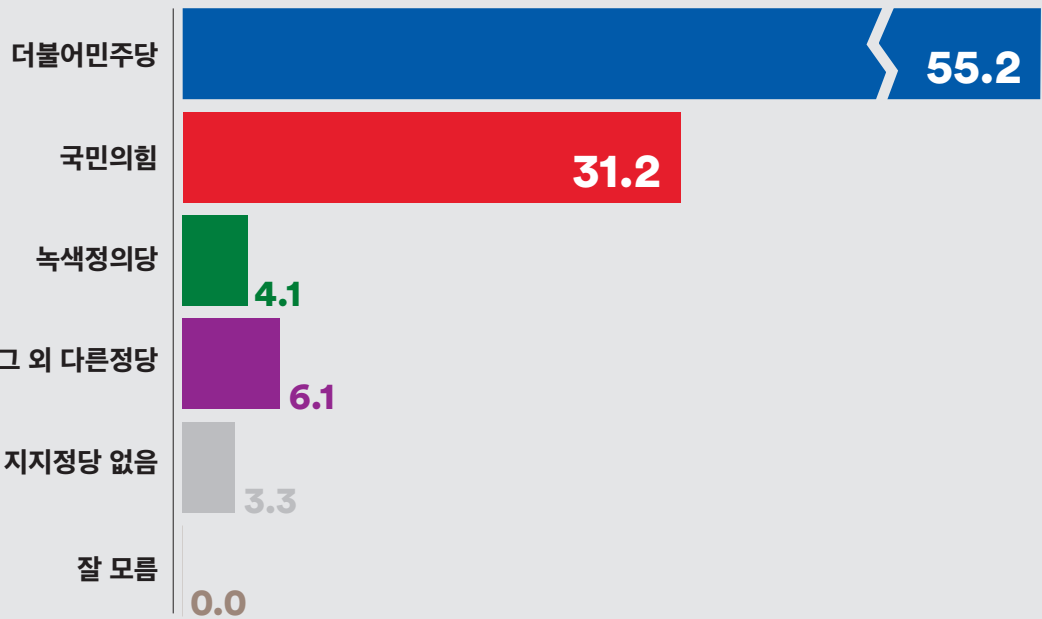
경기도 고양시 갑



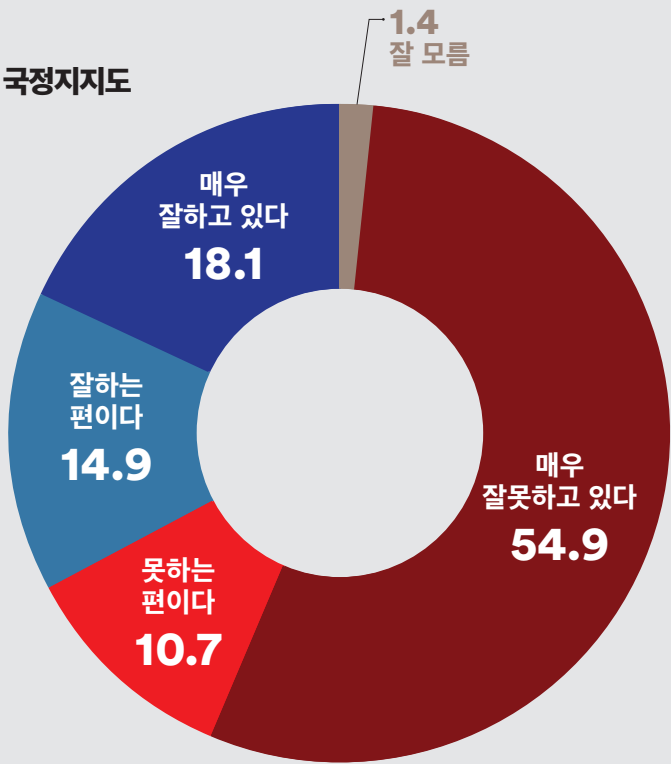
권역1	주교동, 홍도동, 성사1·2동, 원신동, 고양동
권역2	관산동, 화정1·2동

모집단	경기도 고양시갑 선거구 거주 만18세 이상 남녀
표본크기	503명 (유선46명 무선457명)
표본오차	±4.4%(포인트(95% 신뢰수준))
표집방법	성별, 연령대별, 권역별 비례할당 후 무작위추출
조사방법	통신3사(전체 13,500개 / SKT: 6,750, KT: 4,050, LGU+: 2,700)제공 무선가상번호 및 유선RDD 활용 ARS조사
가중방법	행정안전부 2023년 12월 31일 기준 성별, 연령대별, 권역별 인구 기준 가중치 산출(셀가중)
응답률	6.7%(총 통화시도 7,522명)
조사기간	2024년 2월 27일 ~ 2월 28일(2일간)
조사기관	(주)여론조사꽃

정당지지도



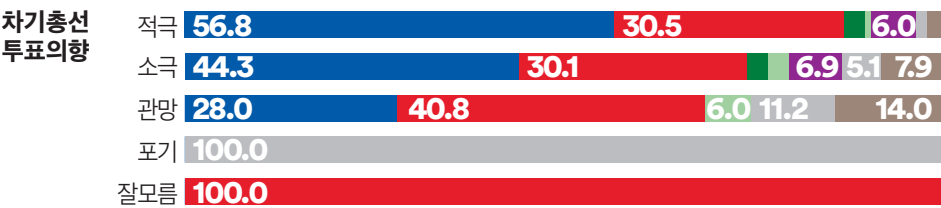
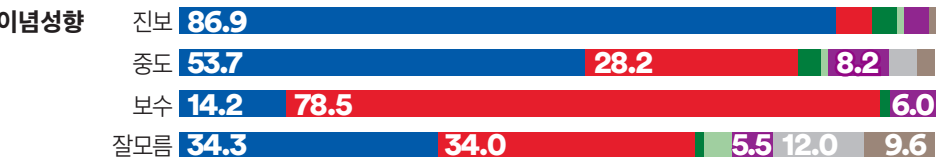
국정지지도



투표 의향

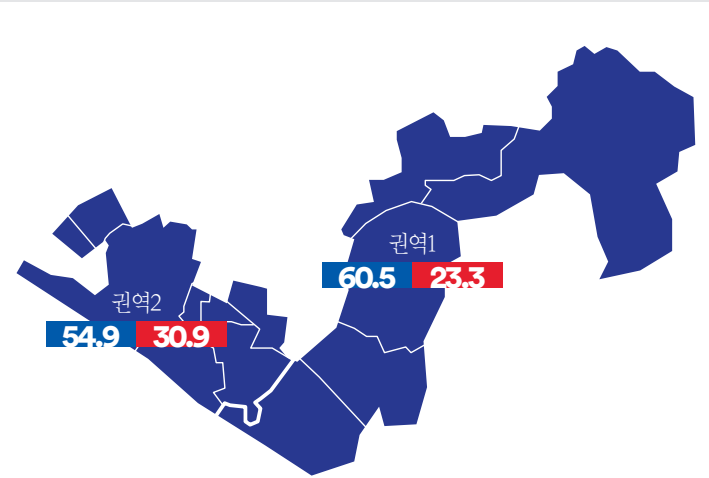
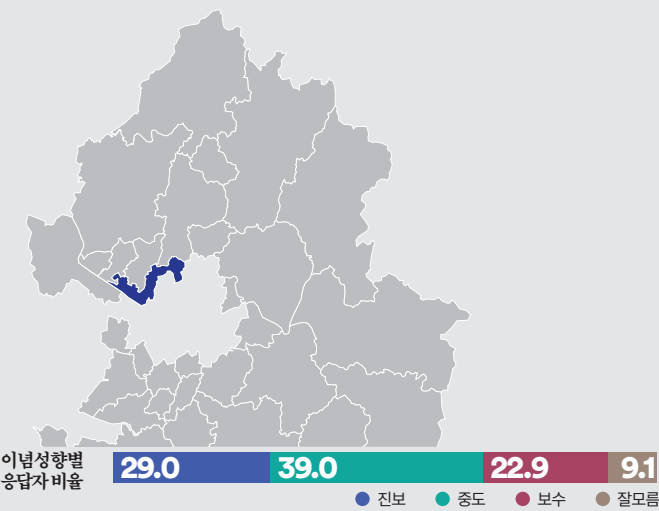


차기 총선 예측



■ 녹색정의당 후보 ■ 무소속 후보 ■ 그 외 다른정당 후보 ■ 없다 ■ 잘 모름

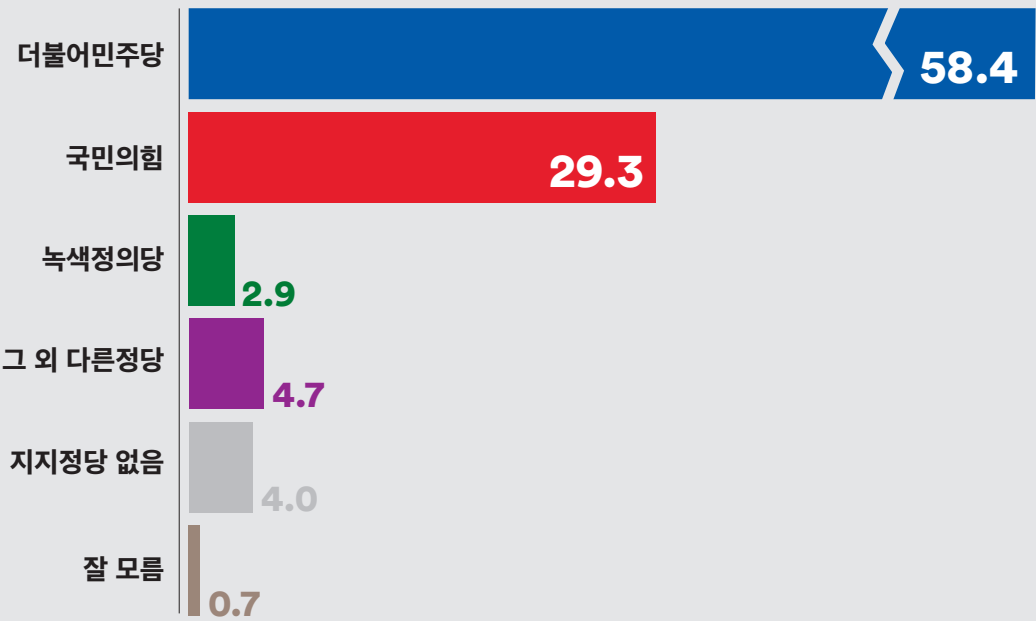
경기도 고양시 을



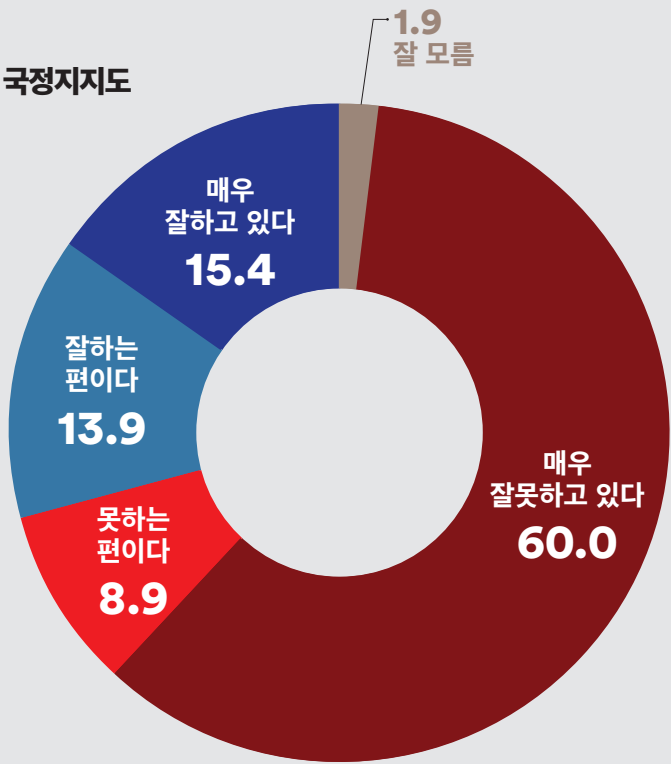
권역1	덕양구 효자동, 삼송1·2동, 창릉동, 행주동, 화전동, 대덕동
권역2	덕양구 행신1·2·3·4동, 능곡동 / 일산동구 백석1·2동

모집단	경기도 고양시 을 선거구 거주 만18세 이상 남녀
표본크기	503명 (유선43명 무선460명)
표본오차	±4.4%(포인트(95% 신뢰수준))
표집방법	성별, 연령대별, 권역별 비례할당 후 무작위추출
조사방법	통신3사(전체 13,457개 / SKT: 6,722, KT: 4,040, LGU+: 2,695)제공 무선가상번호 및 유선RDD 활용 ARS조사
가중방법	행정안전부 2023년 12월 31일 기준 성별, 연령대별, 권역별 인구 기준 가중치 산출(셀가중)
응답률	5.4% [총 통화시도 9,320명]
조사기간	2024년 2월 7일 ~ 2월 8일(2일간)
조사기관	(주)여론조사꽃

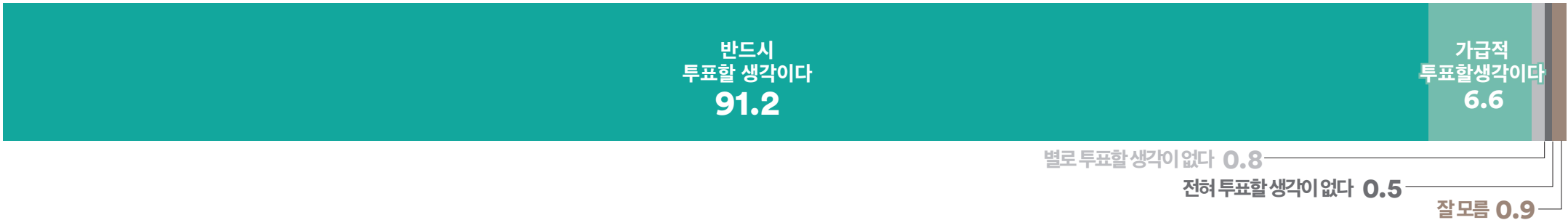
정당지지도



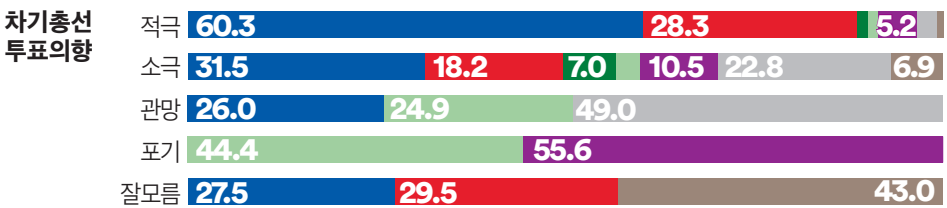
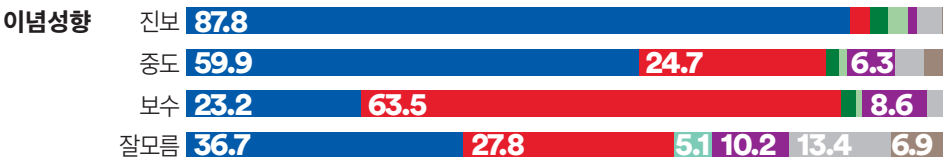
국정지지도



투표 의향



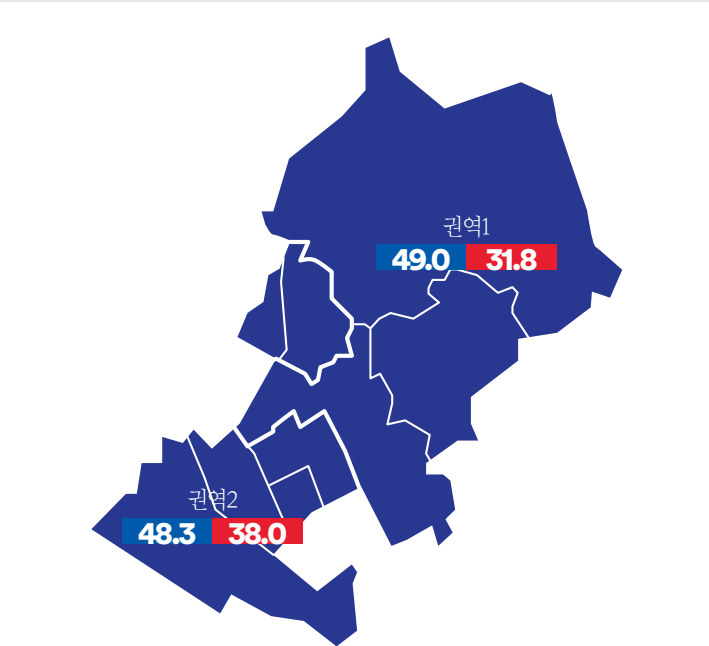
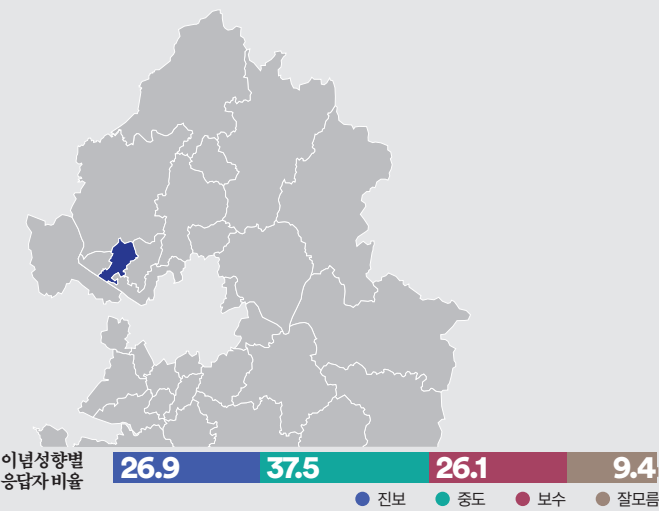
차기 총선 예측



■ 녹색정의당 후보 ■ 무소속 후보 ■ 그 외 다른정당 후보 ■ 없다 ■ 잘 모름



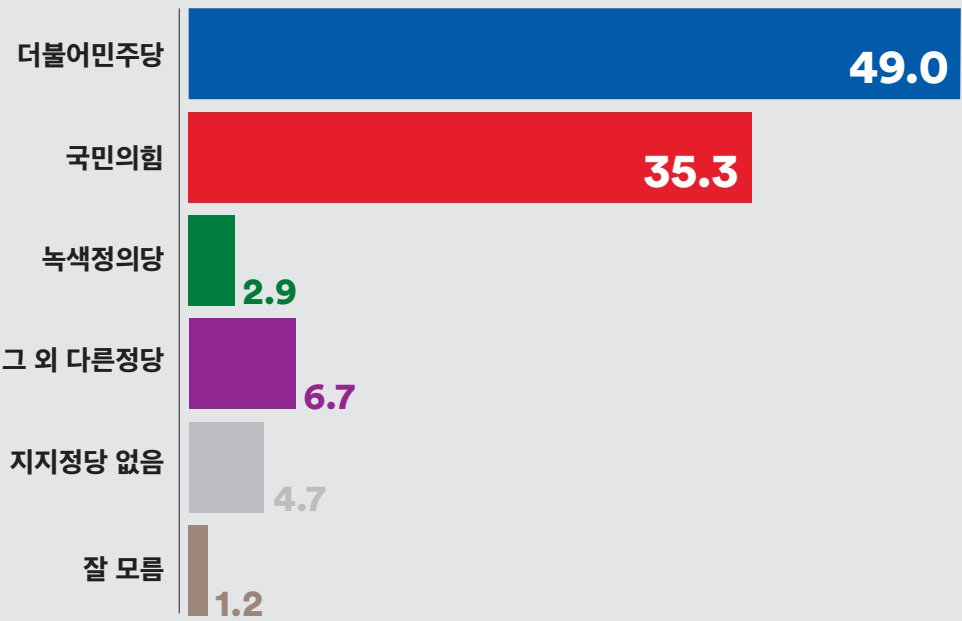
# 경기도 고양시 병



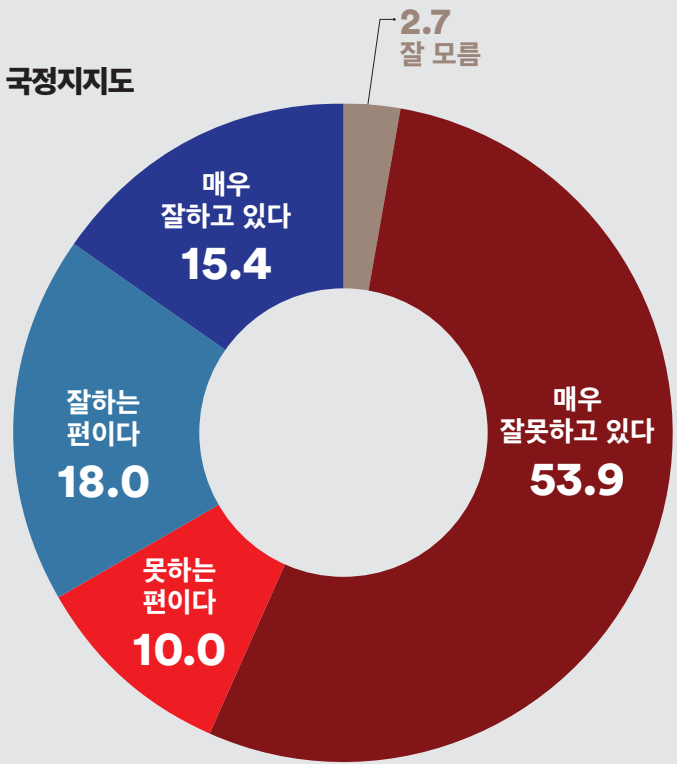
권역1	일산동구 식사동, 정발산동, 풍산동, 고봉동
권역2	일산동구 중산1·2동, 마두1·2동, 장항1·2동 / 일산서구 일산2동

모집단	경기도 고양시병 선거구 거주 만18세 이상 남녀
표본크기	501명 (유선46명 무선455명)
표본오차	±4.4%(포인트(95% 신뢰수준))
표집방법	성별, 연령대별, 권역별 비례할당 후 무작위추출
조사방법	통신3사(전체 13,479개 / SKT: 6,750, KT: 4,050, LGU+: 2,679)제공 무선가상번호 및 유선RDD 활용 ARS조사
가중방법	행정안전부 2023년 12월 31일 기준 성별, 연령대별, 권역별 인구 기준 가중치 산출(셀가중)
응답률	6.0% [총 통화시도 8,339명]
조사기간	2024년 2월 7일 ~ 2월 8일(2일간)
조사기관	(주)여론조사꽃

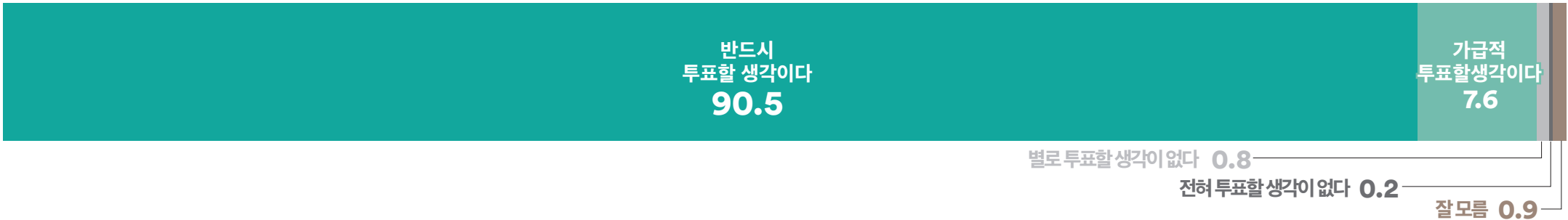
## 정당지지도



## 국정지지도



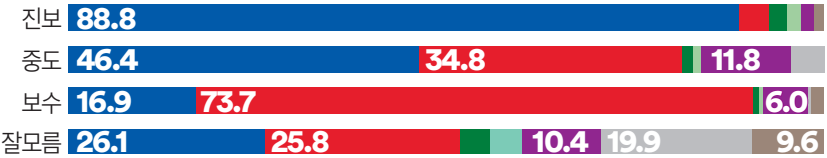
## 투표 의향



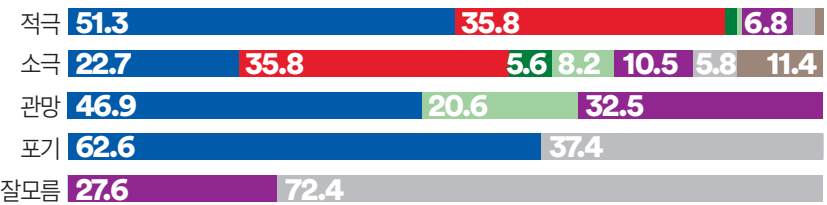
## 차기 총선 예측



### 이념성향

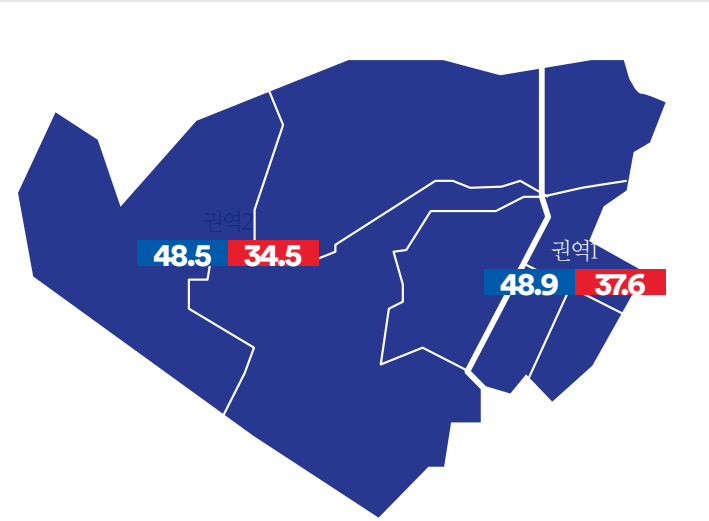
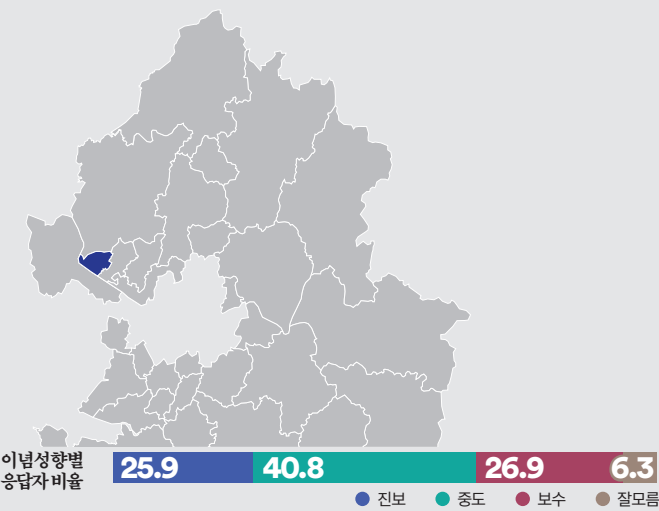


### 차기총선 투표의향



■ 녹색정의당 후보 ■ 무소속 후보 ■ 그 외 다른정당 후보 ■ 없다 ■ 잘 모름

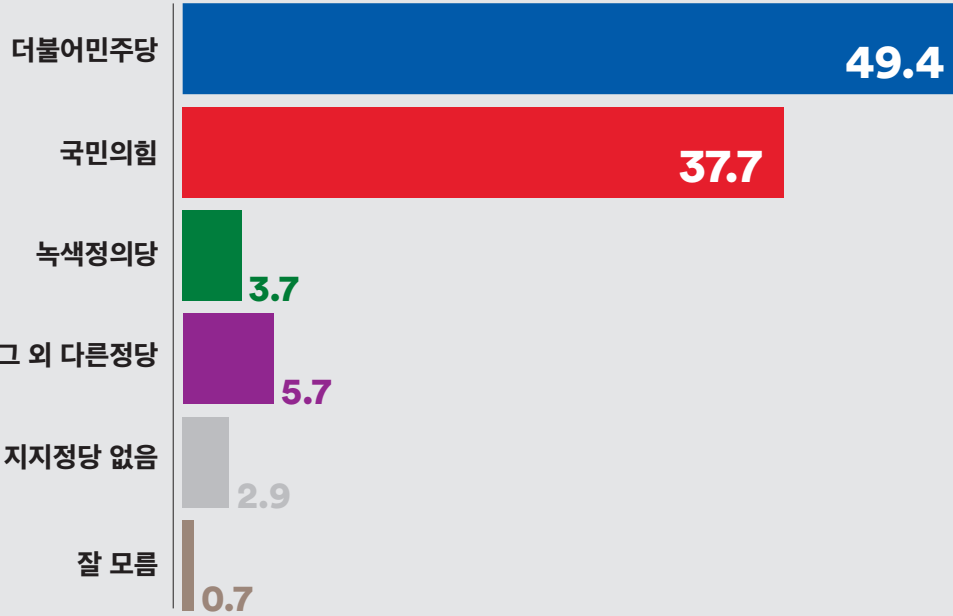
경기도 고양시 정



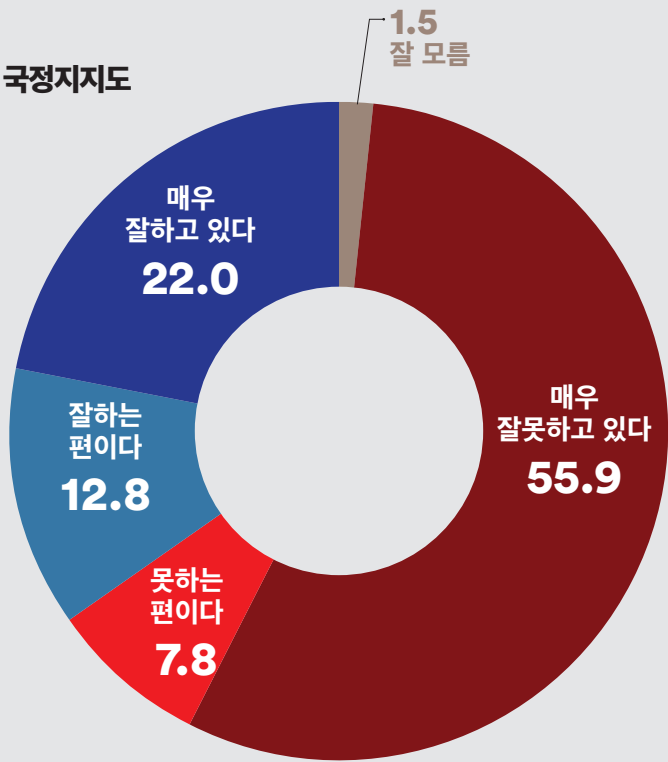
권역1	일산1·3동, 탄현1·2동, 주엽1·2동
권역2	대화동, 송포동, 덕이동, 가좌동

모집단	경기도 고양시정 선거구 거주 만18세 이상 남녀
표본크기	505명 (유선51명 무선454명)
표본오차	±4.4%(포인트(95% 신뢰수준))
표집방법	성별, 연령대별, 권역별 비례할당 후 무작위추출
조사방법	통신3사(전체 13,500개 / SKT: 6,750, KT: 4,050, LGU+: 2,700)제공 무선가상번호 및 유선RDD 활용 ARS조사
가중방법	행정안전부 2023년 12월 31일 기준 성별, 연령대별, 권역별 인구 기준 가중치 산출(셀가중)
응답률	6.7%(총 통화시도 7,517명)
조사기간	2024년 2월 7일 ~ 2월 8일(2일간)
조사기관	(주)여론조사꽃

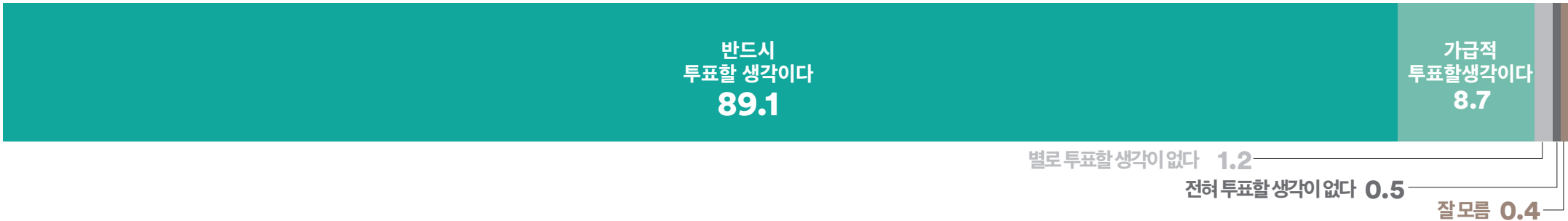
정당지지도



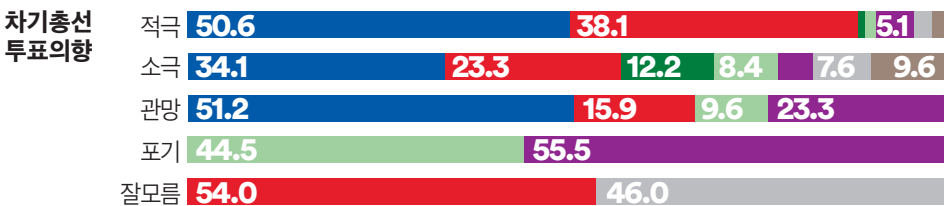

국정지지도



투표 의향

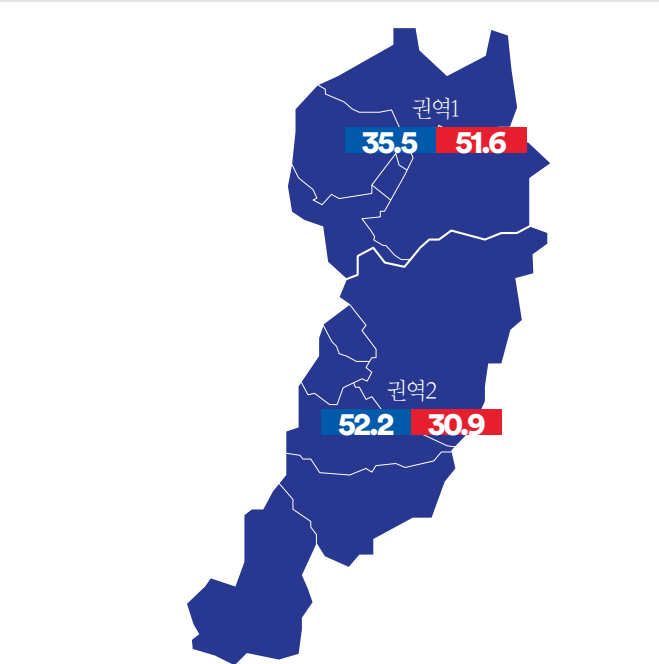
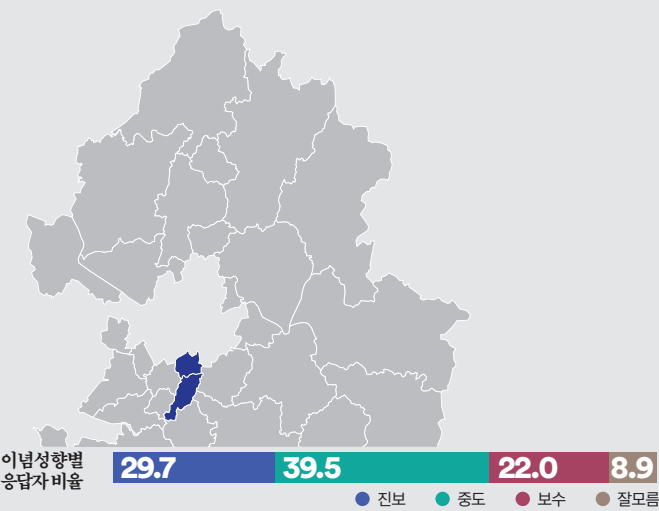


차기 총선 예측



■ 녹색정의당 후보 ■ 무소속 후보 ■ 그 외 다른정당 후보 ■ 없다 ■ 잘 모름

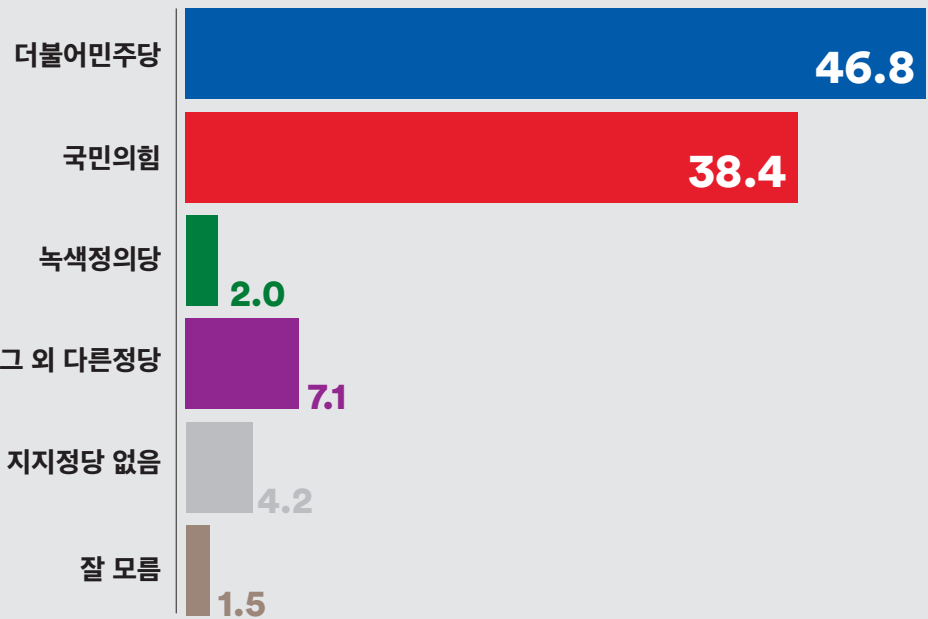
경기도 의왕시·과천시



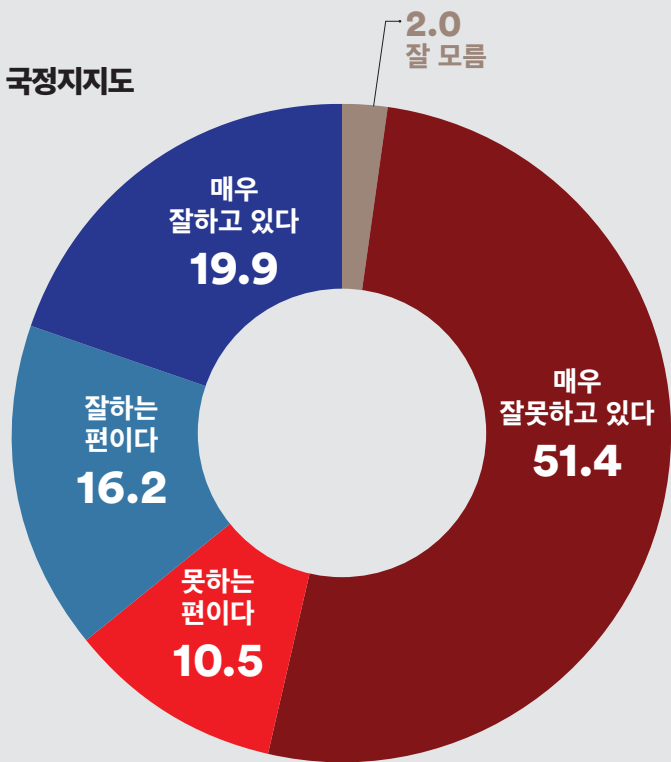
권역1	과천시
권역2	의왕시

모집단	경기도 의왕시과천시 선거구 거주 만18세 이상 남녀
표본크기	500명 (유선43명 무선457명)
표본오차	±4.4%(포인트(95% 신뢰수준))
표집방법	성별, 연령대별, 권역별 비례할당 후 무작위추출
조사방법	통신3사(전체 13,500개 / SKT: 6,750, KT: 4,050, LGU+: 2,700)제공 무선가상번호 및 유선RDD 활용 ARS조사
가중방법	행정안전부 2023년 12월 31일 기준 성별, 연령대별, 권역별 인구 기준 가중치 산출(셀가중)
응답률	5.8% [총 통화시도 8,563명]
조사기간	2024년 2월 7일 ~ 2월 8일(2일간)
조사기관	(주)여론조사꽃

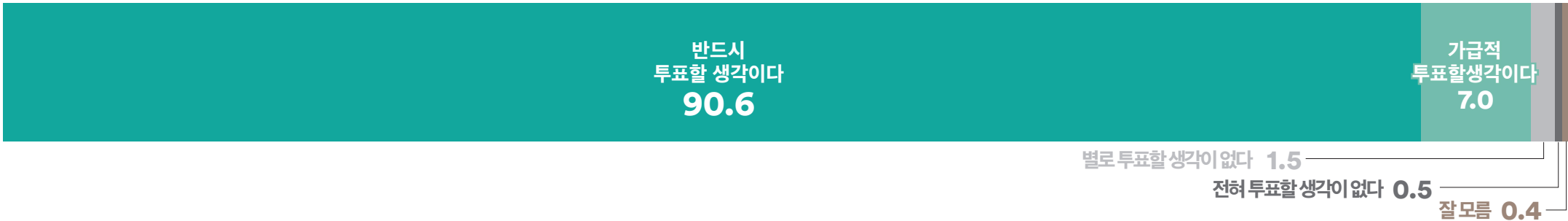
정당지지도



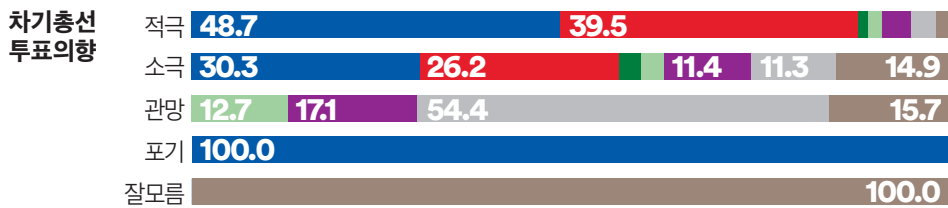
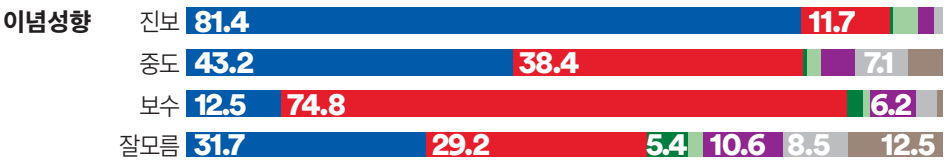
국정지지도



투표 의향

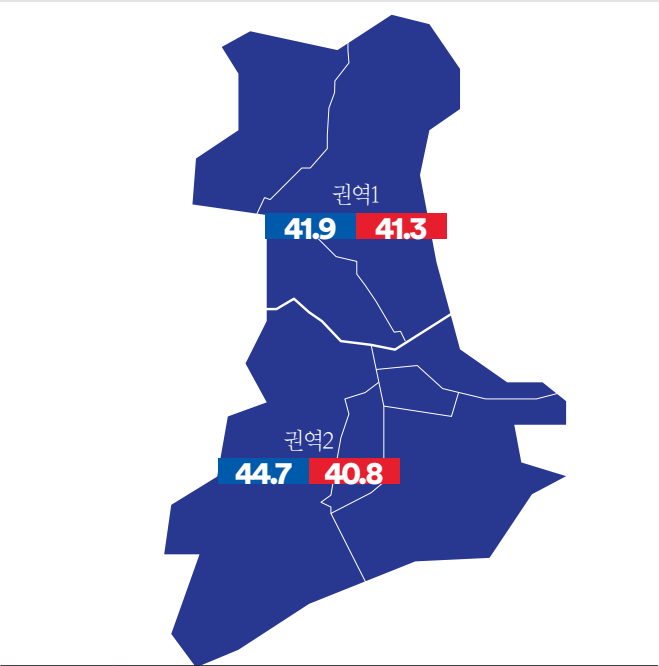
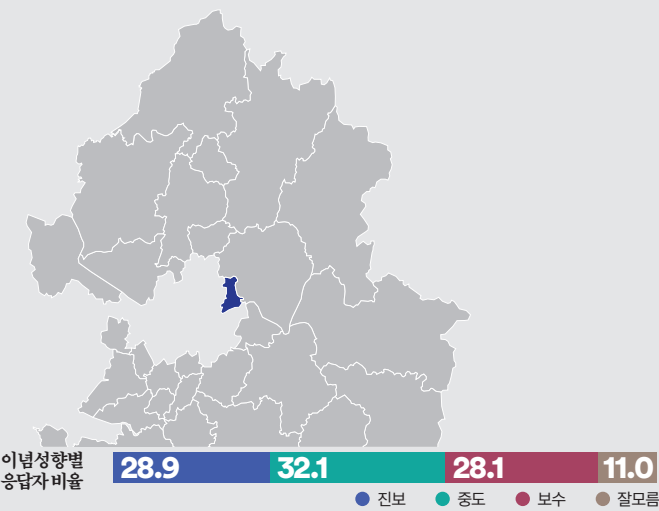


차기 총선 예측



녹색정의당 후보 무소속 후보 그 외 다른정당 후보 없다 잘 모름

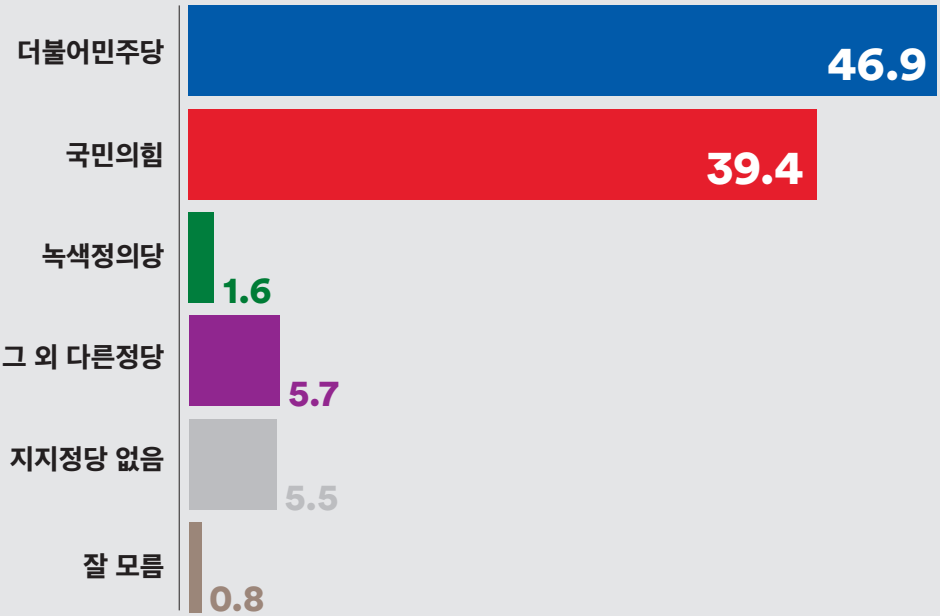
경기도 구리시



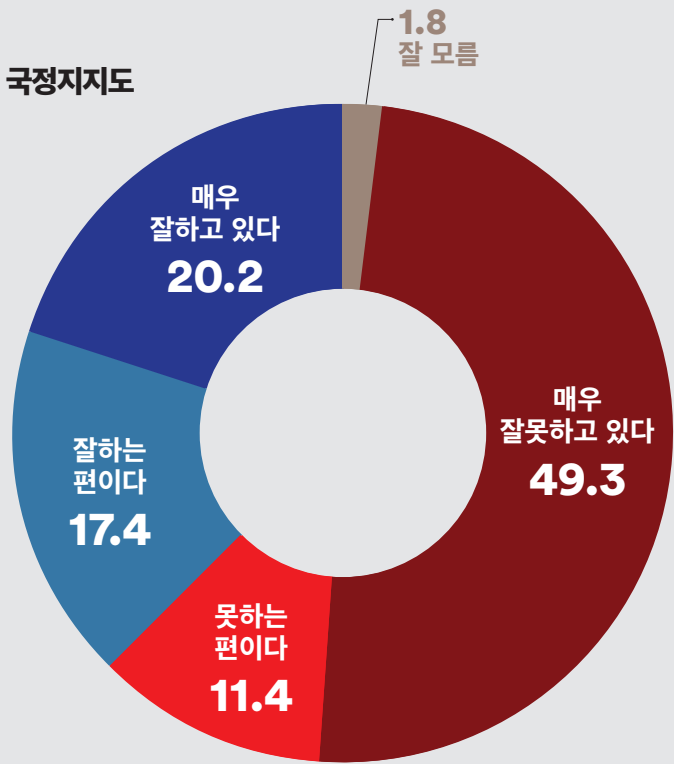
권역1	갈매동, 동구동, 인창동
권역2	교문1·2동, 수택1·2·3동

모집단	경기도 구리시 선거구 거주 만18세 이상 남녀
표본크기	502명 (유선43명 무선459명)
표본오차	±4.4%(포인트(95% 신뢰수준))
표집방법	성별, 연령대별, 권역별 비례할당 후 무작위추출
조사방법	통신3사(전체 13,500개 / SKT: 6,750, KT: 4,050, LGU+: 2,700)제공 무선가상번호 및 유선RDD 활용 ARS조사
가중방법	행정안전부 2023년 12월 31일 기준 성별, 연령대별, 권역별 인구 기준 가중치 산출(셀가중)
응답률	6.0% [총 통화시도 8,300명]
조사기간	2024년 2월 7일 ~ 2월 8일(2일간)
조사기관	(주)여론조사꽃

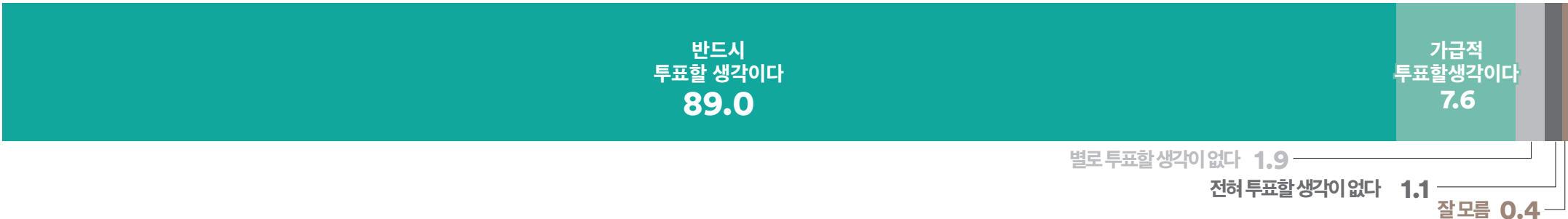
정당지지도




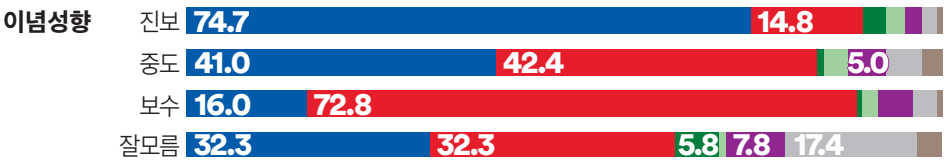
국정지지도



투표 의향

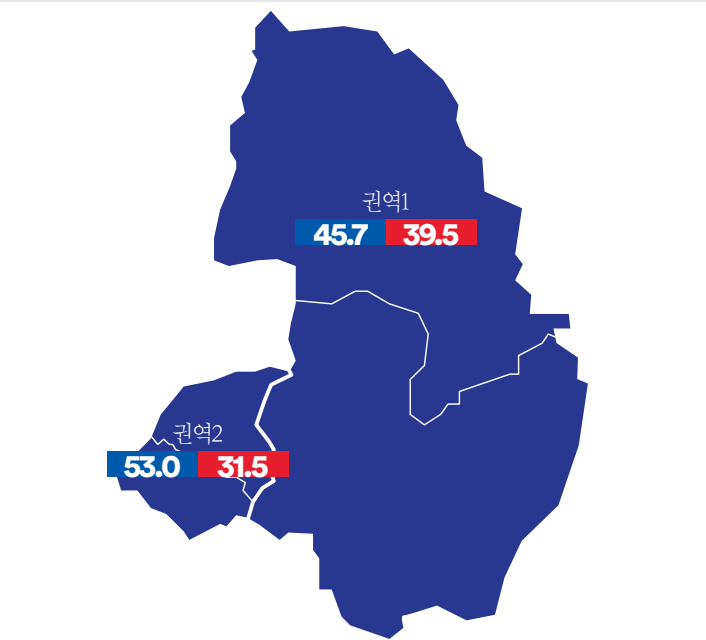
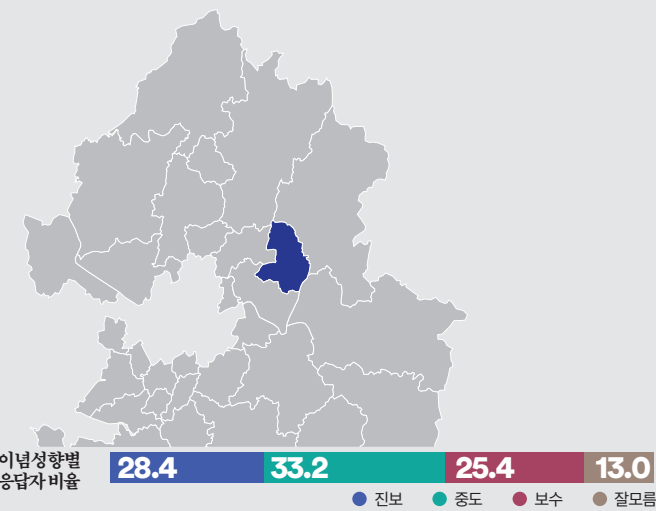


차기 총선 예측



■ 녹색정의당 후보 ■ 무소속 후보 ■ 그 외 다른정당 후보 ■ 없다 ■ 잘 모름

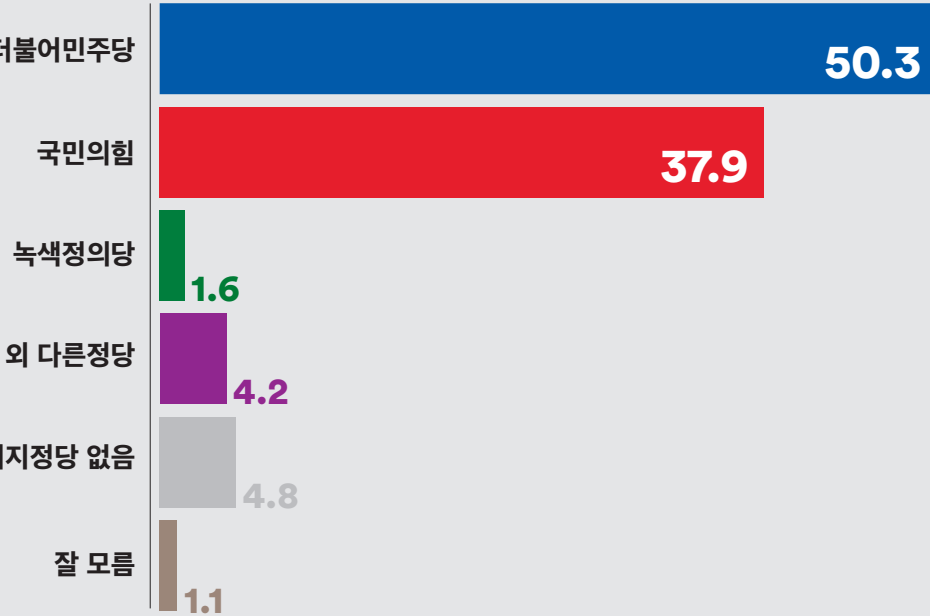
경기도 남양주시 갑



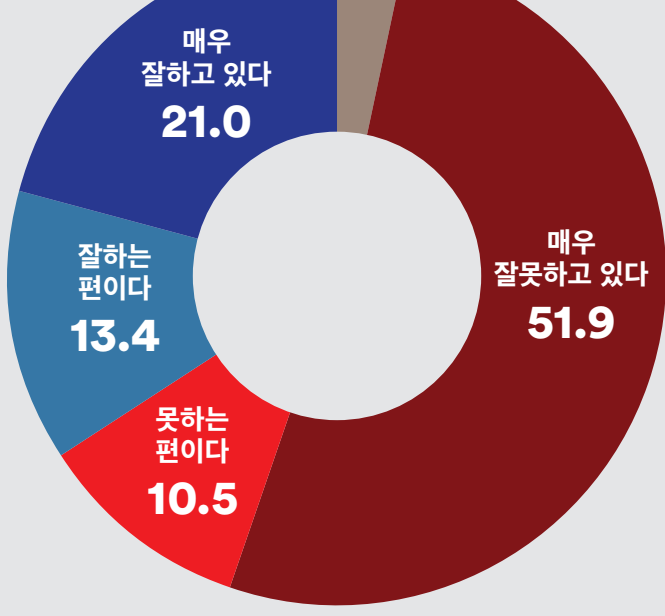
권역1	화도읍, 수동면
권역2	호평동, 평내동

모집단	경기도 남양주시갑 선거구 거주 만18세 이상 남녀
표본크기	500명 (유선48명 무선452명)
표본오차	±4.4%(포인트(95% 신뢰수준)
표집방법	성별, 연령대별, 권역별 비례할당 후 무작위추출
조사방법	통신3사(전체 13,497개 / SKT: 6,750, KT: 4,050, LGU+: 2,697)제공 무선가상번호 및 유선RDD 활용 ARS조사
가중방법	행정안전부 2023년 12월 31일 기준 성별, 연령대별, 권역별 인구 기준 가중치 산출(셀가중)
응답률	5.6%(총 통화시도 8,936명)
조사기간	2024년 2월 7일 ~ 2월 8일(2일간)
조사기관	(주)여론조사꽃

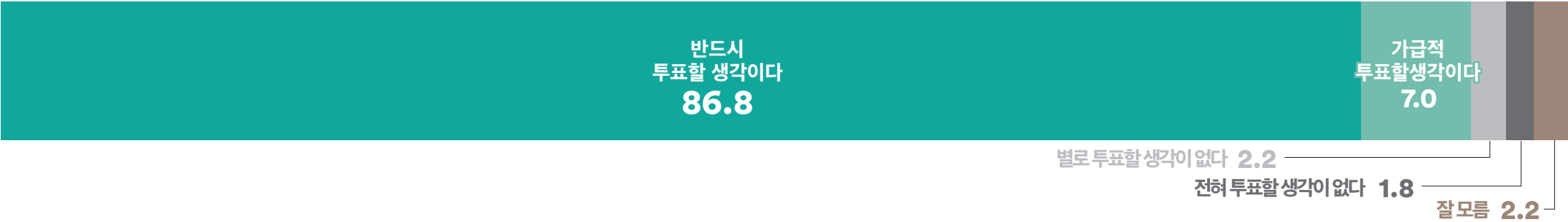
정당지지도



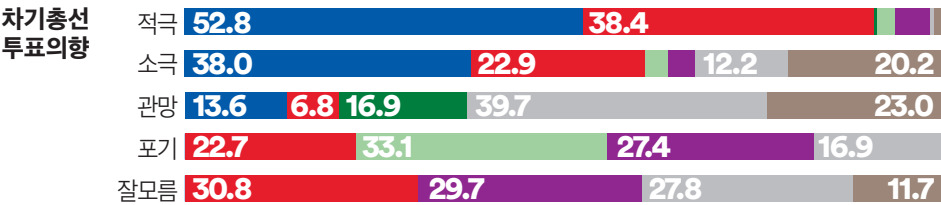
국정지지도



투표 의향

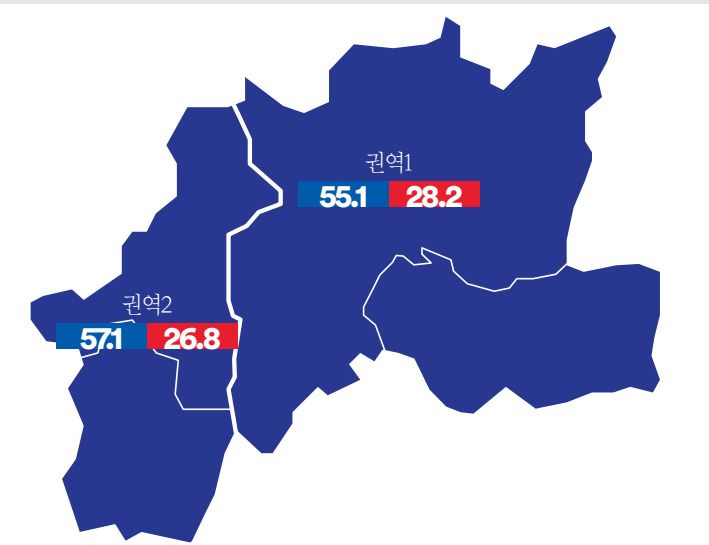
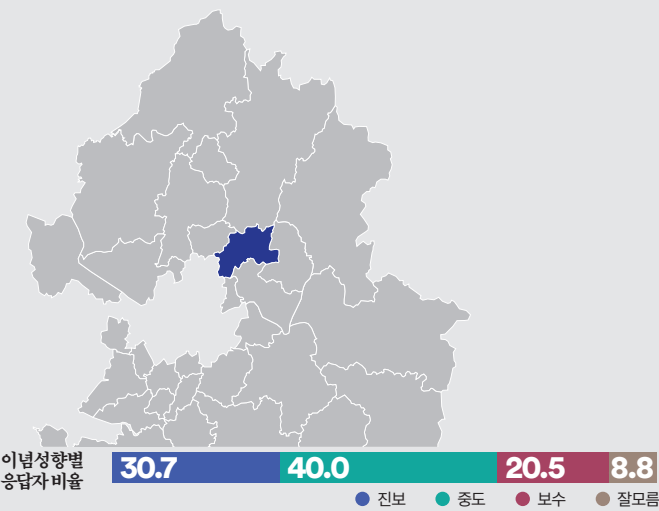


차기 총선 예측



녹색정의당 후보 무소속 후보 그 외 다른정당 후보 없다 잘 모름

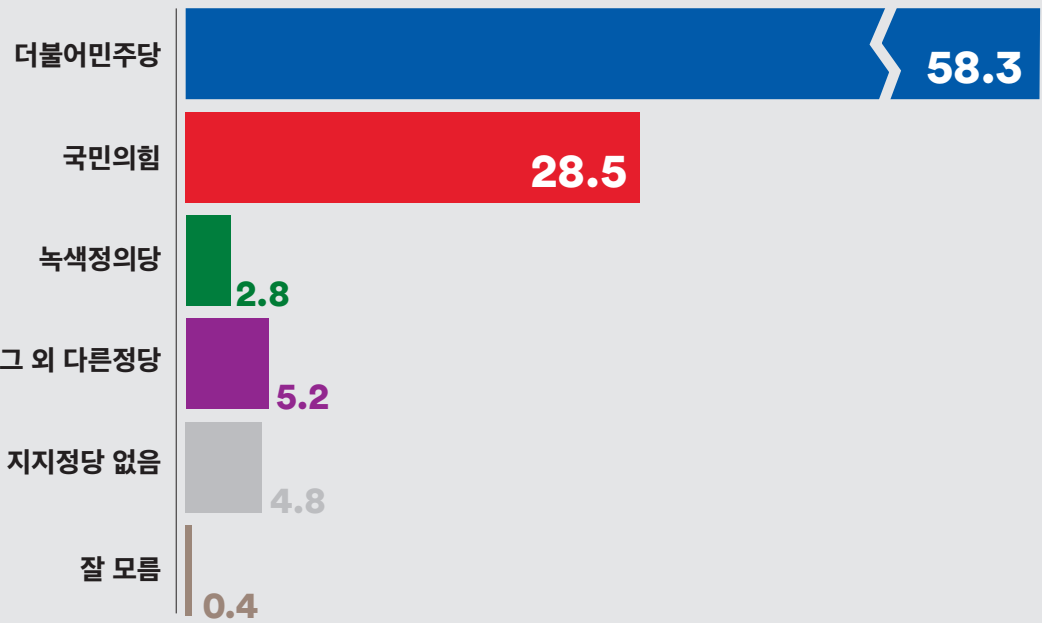
경기도 남양주시 을



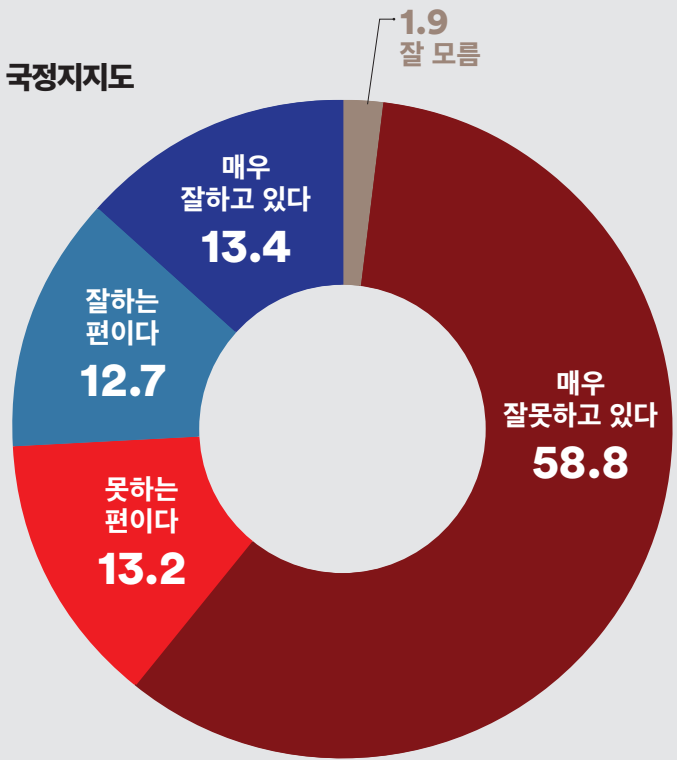
권역1	진접읍, 오남읍
권역2	별내면, 별내동

모집단	경기도 남양주시 을 선거구 거주 만18세 이상 남녀
표본크기	502명 (유선48명 무선454명)
표본오차	±4.4%(포인트(95% 신뢰수준))
표집방법	성별, 연령대별, 권역별 비례할당 후 무작위추출
조사방법	통신3사(전체 13,500개 / SKT: 6,750, KT: 4,050, LGU+: 2,700)제공 무선가상번호 및 유선RDD 활용 ARS조사
가중방법	행정안전부 2023년 12월 31일 기준 성별, 연령대별, 권역별 인구 기준 가중치 산출(셀가중)
응답률	5.7%(총 통화시도 8,768명)
조사기간	2024년 2월 7일 ~ 2월 8일(2일간)
조사기관	(주)여론조사꽃

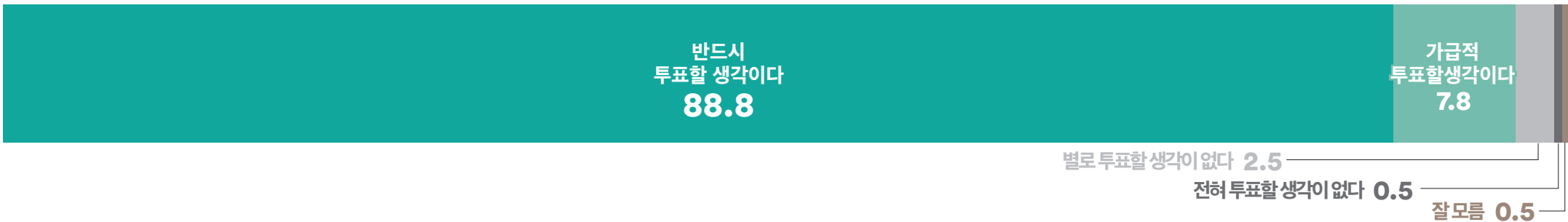
정당지지도




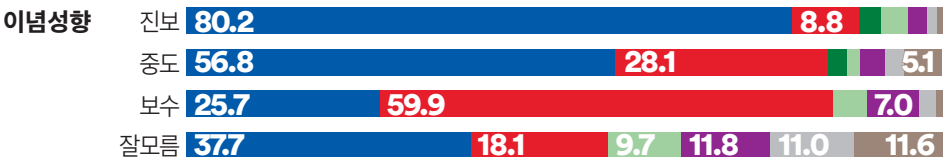
국정지지도



투표 의향

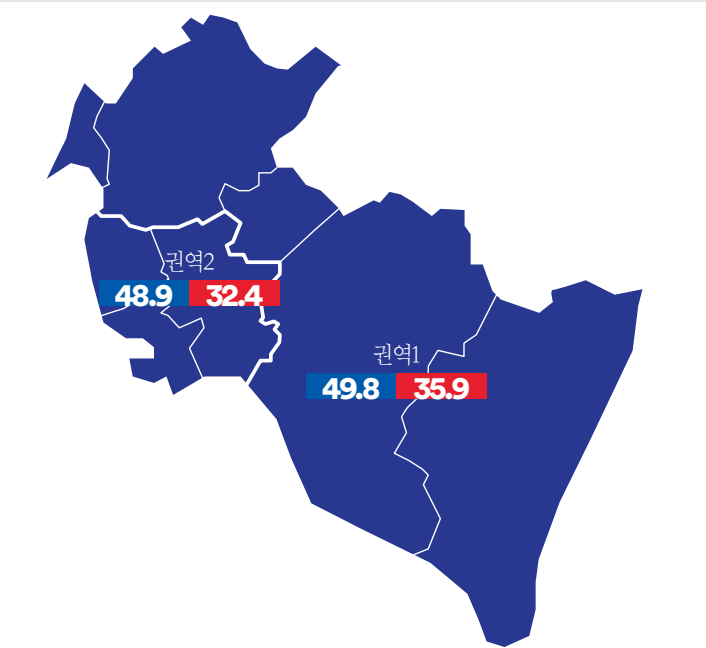
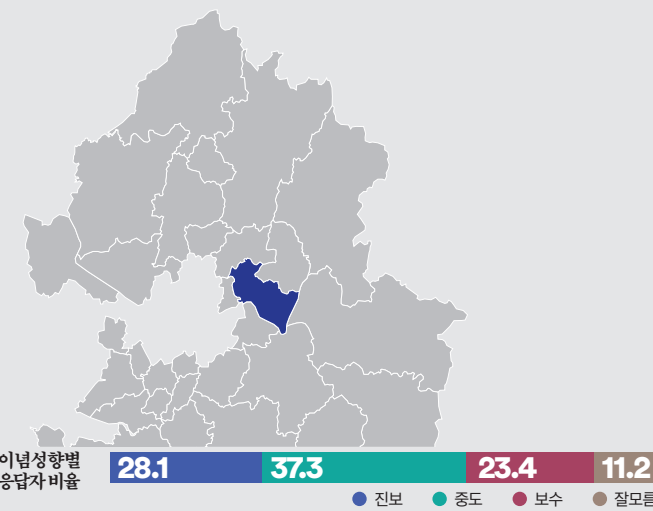


차기 총선 예측



■ 녹색정의당 후보 ■ 무소속 후보 ■ 그 외 다른정당 후보 ■ 없다 ■ 잘 모름

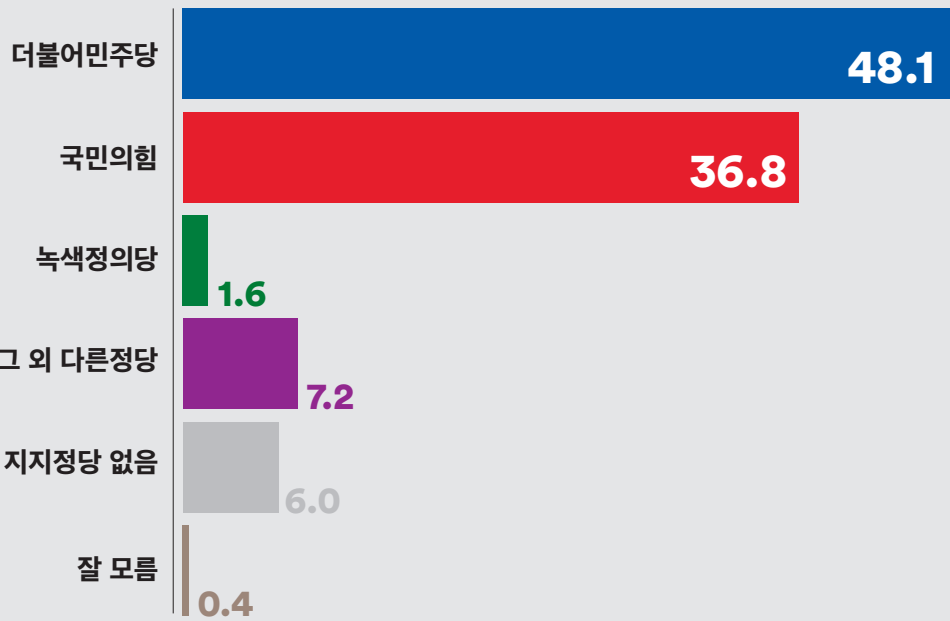
경기도 남양주시 병



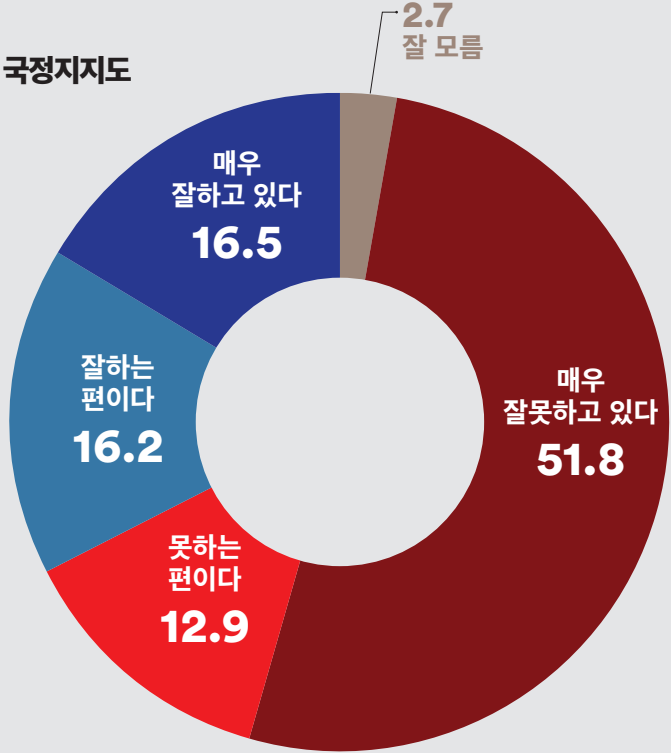
권역1	와부·진건·퇴계원읍, 조안면, 금곡동
권역2	양정동, 다산1·2동

모집단	경기도 남양주시병 선거구 거주 만18세 이상 남녀
표본크기	501명 (유선41명 무선460명)
표본오차	±4.4%(포인트(95% 신뢰수준))
표집방법	성별, 연령대별, 권역별 비례할당 후 무작위추출
조사방법	통신3사(전체 13,500개 / SKT: 6,750, KT: 4,050, LGU+: 2,697)제공 무선가상번호 및 유선RDD 활용 ARS조사
가중방법	행정안전부 2023년 12월 31일 기준 성별, 연령대별, 권역별 인구 기준 가중치 산출(셀가중)
응답률	5.8%(총 통화시도 8,629명)
조사기간	2024년 2월 7일 ~ 2월 8일(2일간)
조사기관	(주)여론조사꽃

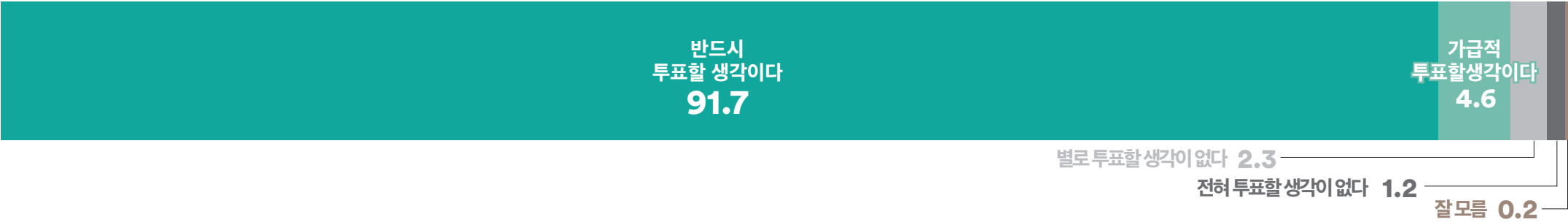
정당지지도



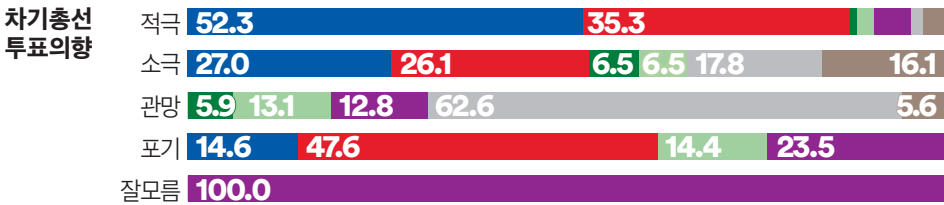

국정지지도



투표 의향

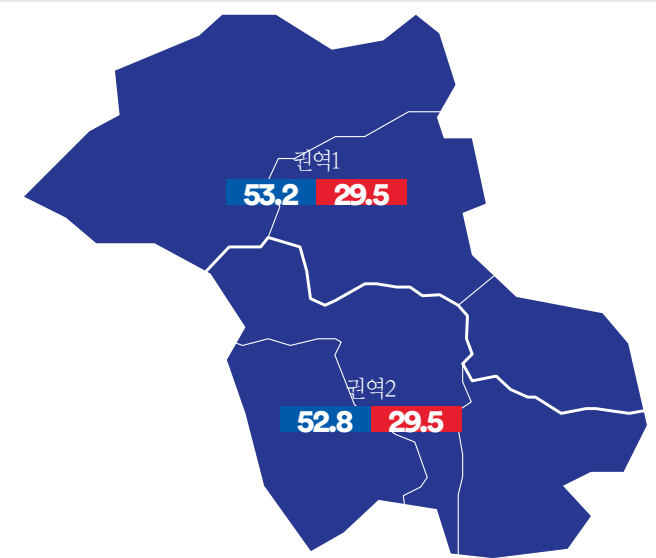
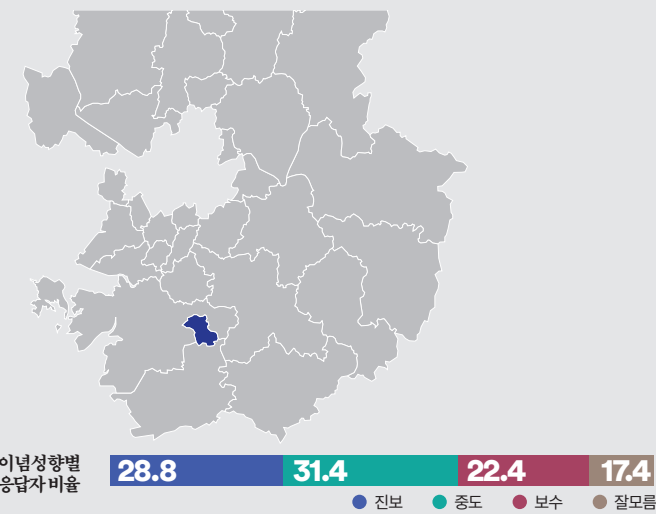


차기 총선 예측



■ 녹색정의당 후보 ■ 무소속 후보 ■ 그 외 다른정당 후보 ■ 없다 ■ 잘 모름

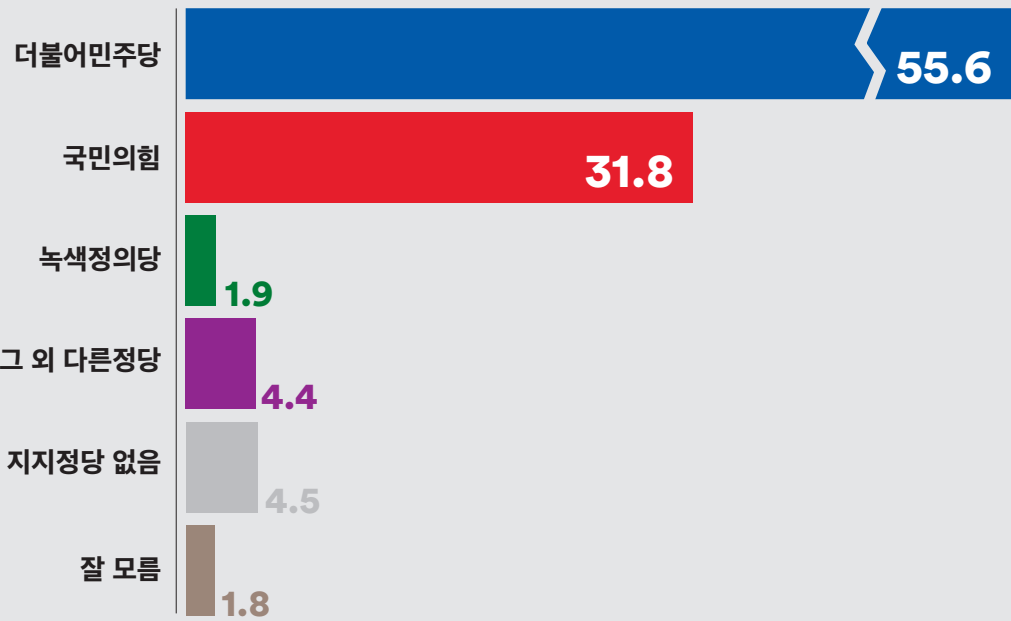
경기도 오산시



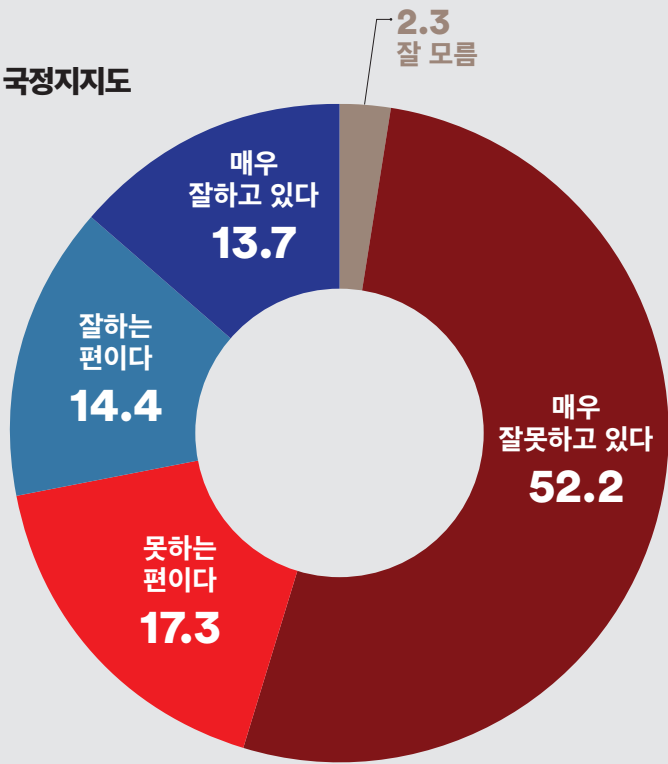
권역1	중앙동, 신장동, 세마동
권역2	대원동, 남촌동, 초평동

모집단	경기도 오산시 선거구 거주 만18세 이상 남녀
표본크기	500명 (유선48명 무선452명)
표본오차	±4.4%(포인트(95% 신뢰수준))
표집방법	성별, 연령대별, 권역별 비례할당 후 무작위추출
조사방법	통신3사(전체 13,497개 / SKT: 6,747, KT: 4,050, LGU+: 2,700)제공 무선가상번호 및 유선RDD 활용 ARS조사
가중방법	행정안전부 2023년 12월 31일 기준 성별, 연령대별, 권역별 인구 기준 가중치 산출(셀가중)
응답률	6.2% [총 통화시도 8,126명]
조사기간	2024년 2월 7일 ~ 2월 8일(2일간)
조사기관	(주)여론조사꽃

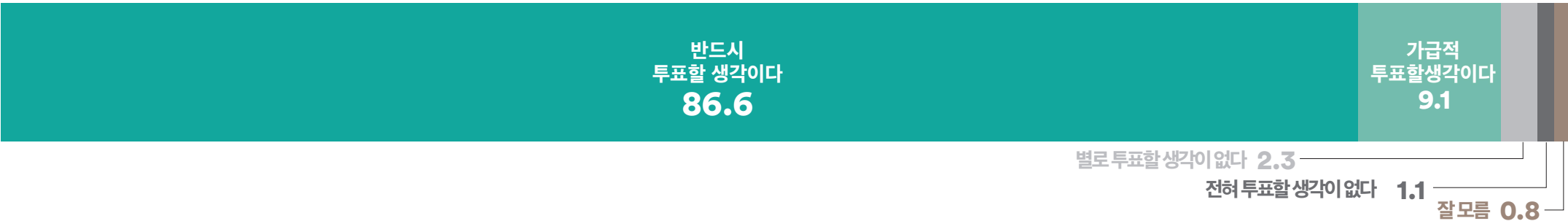
정당지지도



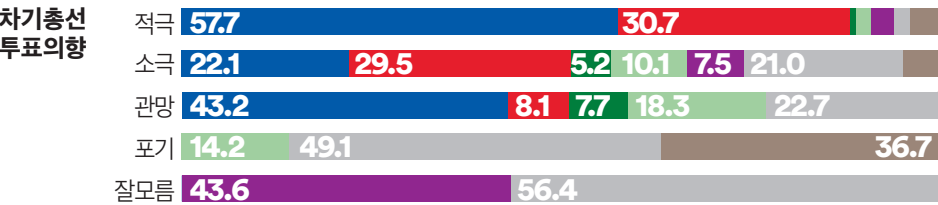
국정지지도



투표 의향



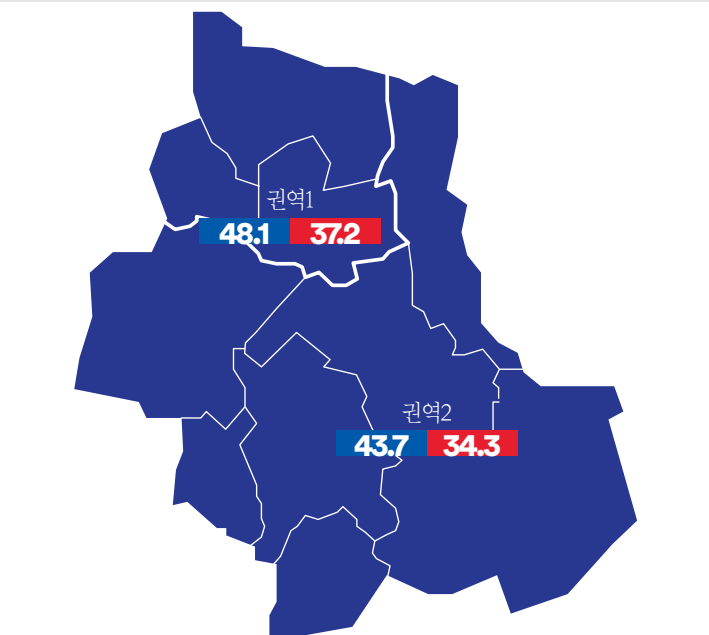
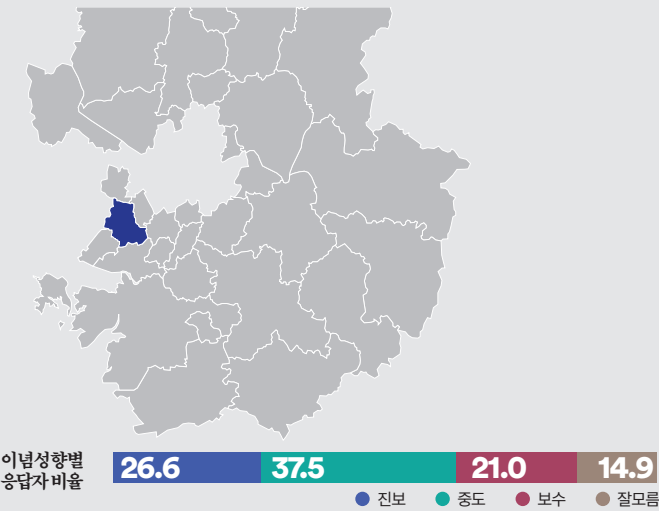
차기 총선 예측



■ 녹색정의당 후보 ■ 무소속 후보 ■ 그 외 다른정당 후보 ■ 없다 ■ 잘 모름



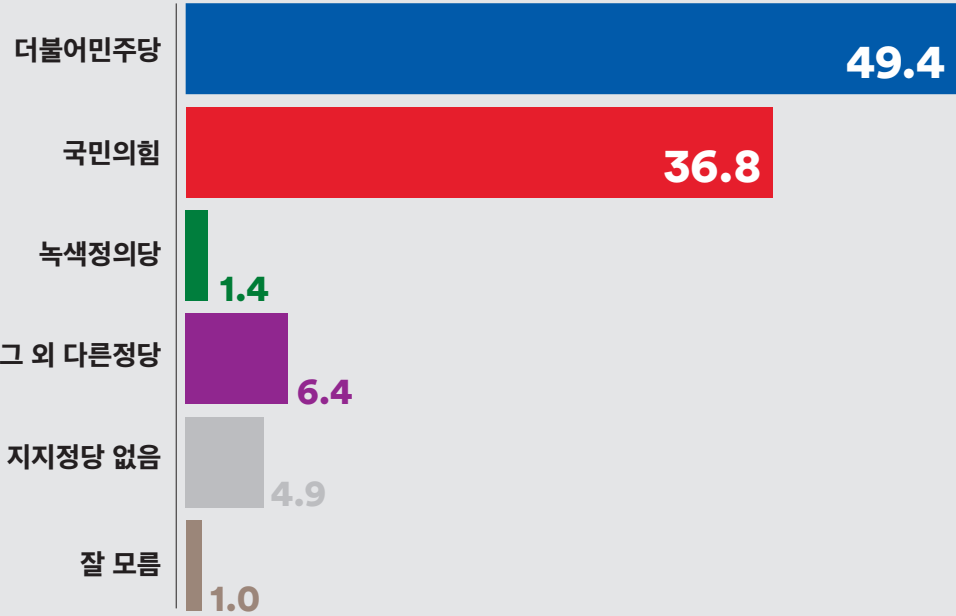
경기도 시흥시 갑



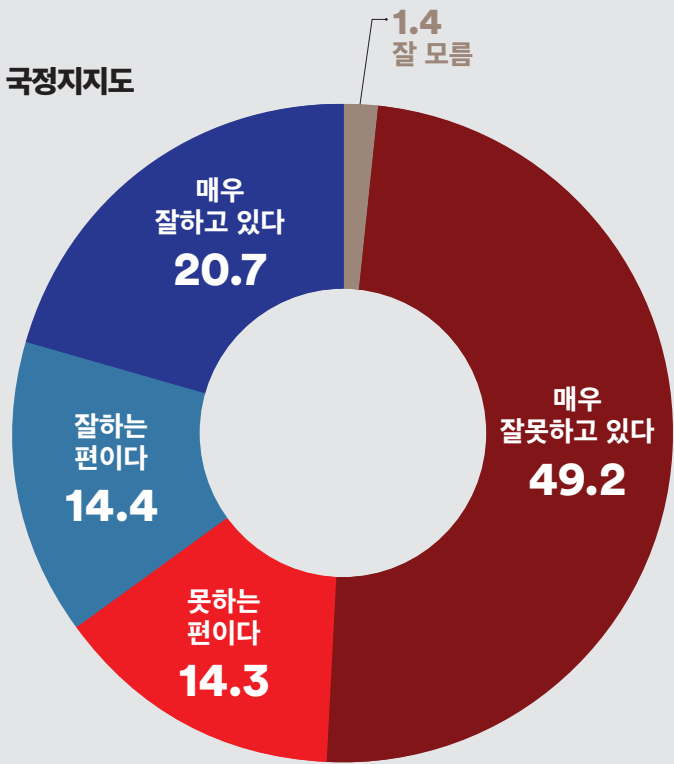
권역1	대야·신천·은행동
권역2	신현·매화·목감·과림·연성·장곡·능곡동

모집단	경기도 시흥시 갑 선거구 거주 만18세 이상 남녀
표본크기	504명 (유선45명 무선459명)
표본오차	±4.4%(포인트(95% 신뢰수준))
표집방법	성별, 연령대별, 권역별 비례할당 후 무작위추출
조사방법	통신3사(전체 13,500개 / SKT: 6,750, KT: 4,050, LGU+: 2,700)제공 무선가상번호 및 유선RDD 활용 ARS조사
가중방법	행정안전부 2023년 12월 31일 기준 성별, 연령대별, 권역별 인구 기준 가중치 산출(셀가중)
응답률	5.7% [총 통화시도 8,907명]
조사기간	2024년 2월 7일 ~ 2월 8일(2일간)
조사기관	(주)여론조사꽃

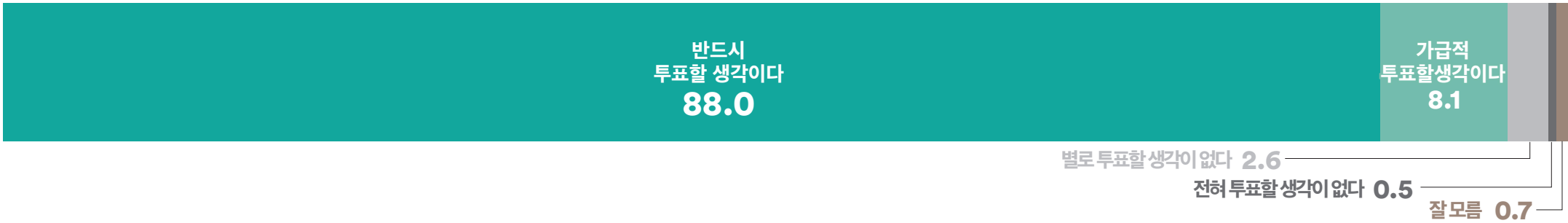
정당지지도



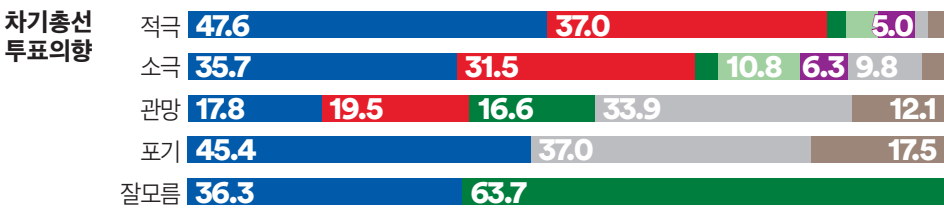
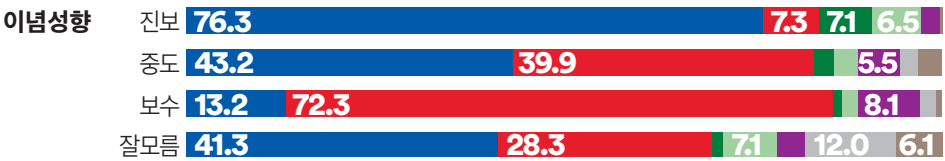
국정지지도



투표 의향

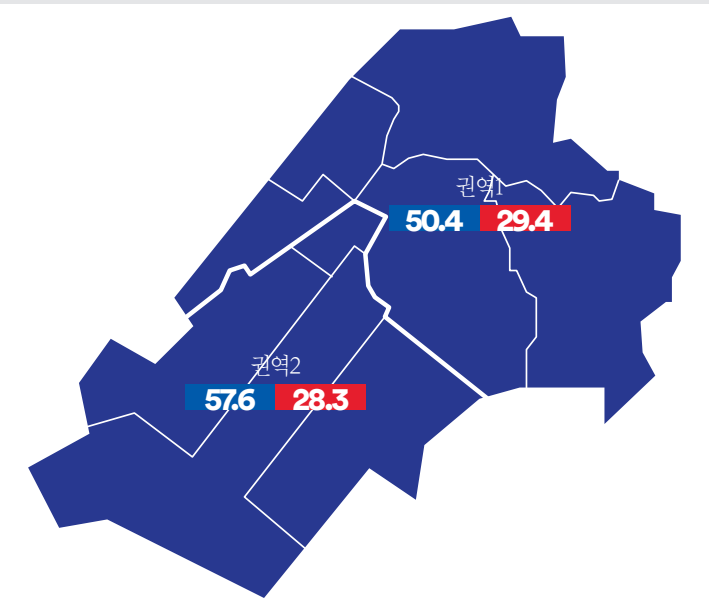
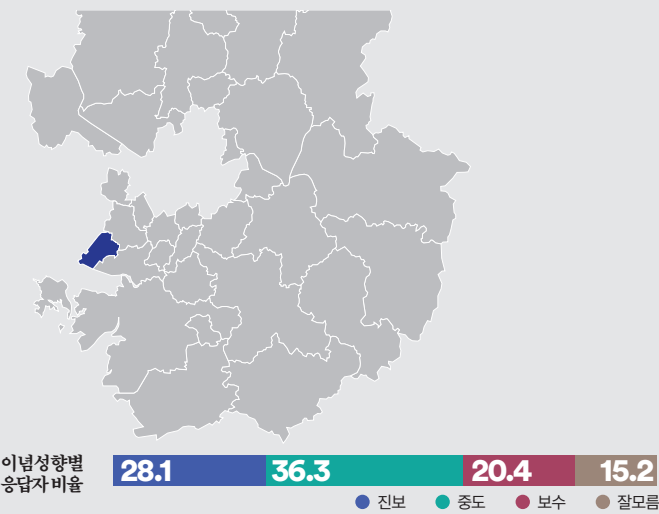


차기 총선 예측



녹색정의당 후보 무소속 후보 그외 다른정당 후보 없다 잘 모름

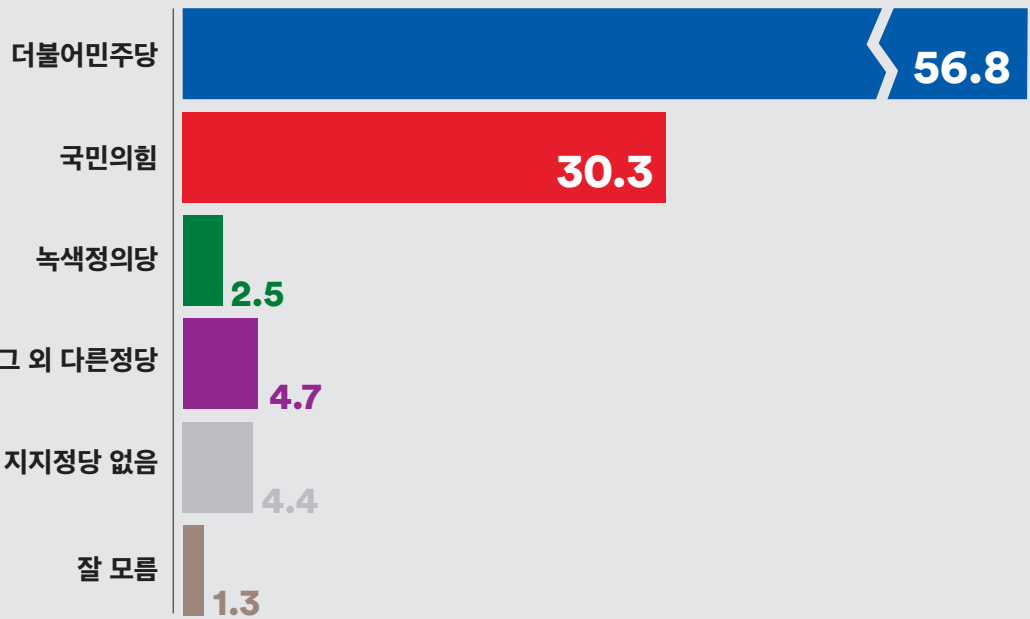
경기도 시흥시 을



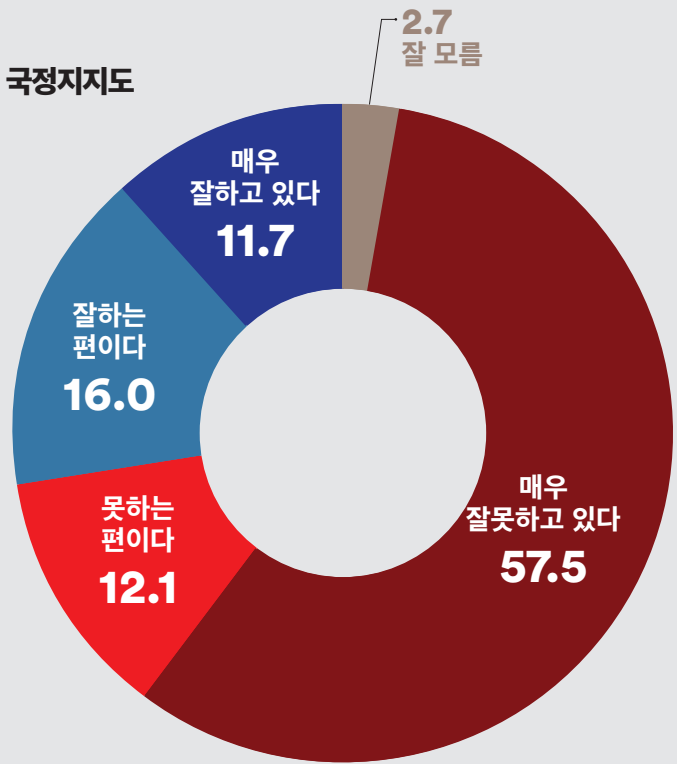
권역1	군자·월곡·정왕본·거북섬동, 배곧1·2동
권역2	정왕1·2·3·4동

모집단	경기도 시흥시 을 선거구 거주 만18세 이상 남녀
표본크기	501명 (유선42명 무선459명)
표본오차	±4.4%(포인트(95% 신뢰수준))
표집방법	성별, 연령대별, 권역별 비례할당 후 무작위추출
조사방법	통신3사(전체 13,387개 / SKT: 6,722, KT: 4,050, LGU+: 2,615)제공 무선가상번호 및 유선RDD 활용 ARS조사
가중방법	행정안전부 2023년 12월 31일 기준 성별, 연령대별, 권역별 인구 기준 가중치 산출(셀가중)
응답률	4.9%(총 통화시도 10,155명)
조사기간	2024년 2월 7일 ~ 2월 8일(2일간)
조사기관	(주)여론조사꽃

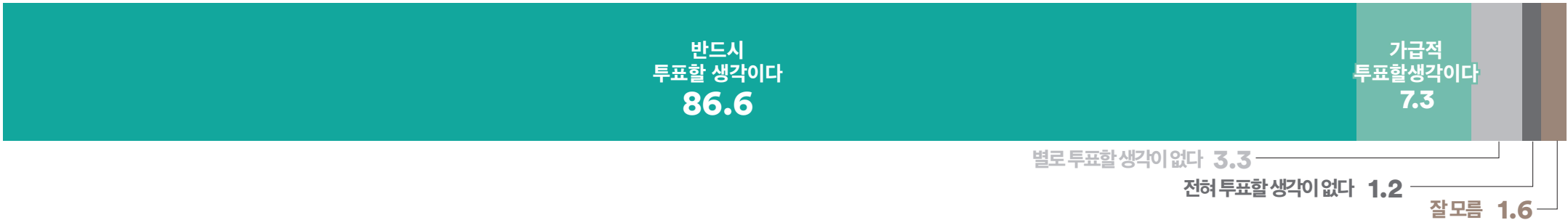
정당지지도



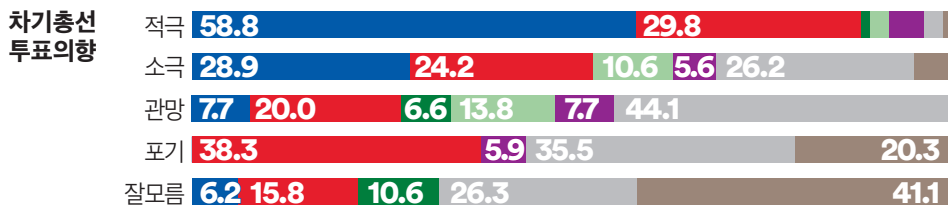

국정지지도



투표 의향

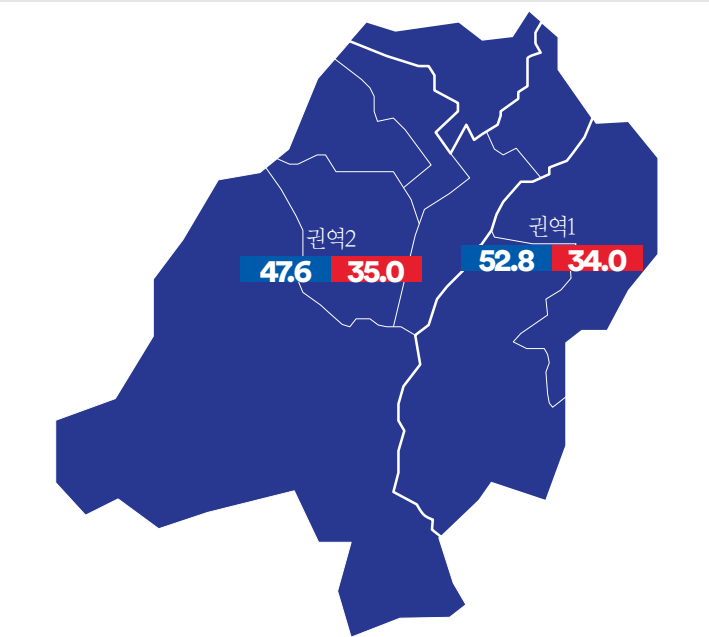
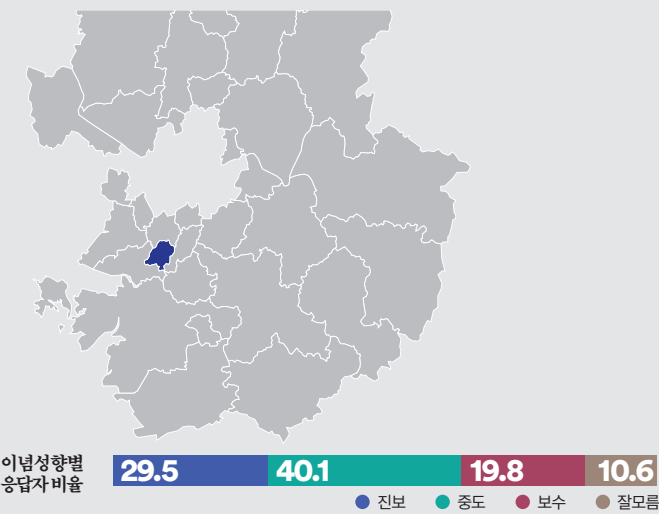


차기 총선 예측



■ 녹색정의당 후보 ■ 무소속 후보 ■ 그 외 다른정당 후보 ■ 없다 ■ 잘 모름

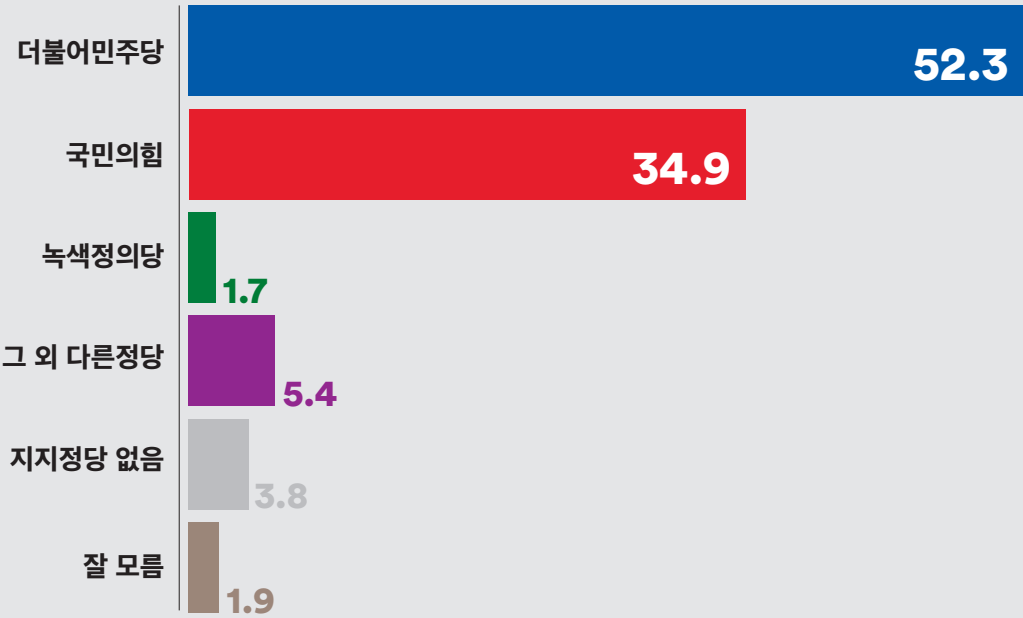
경기도 군포시



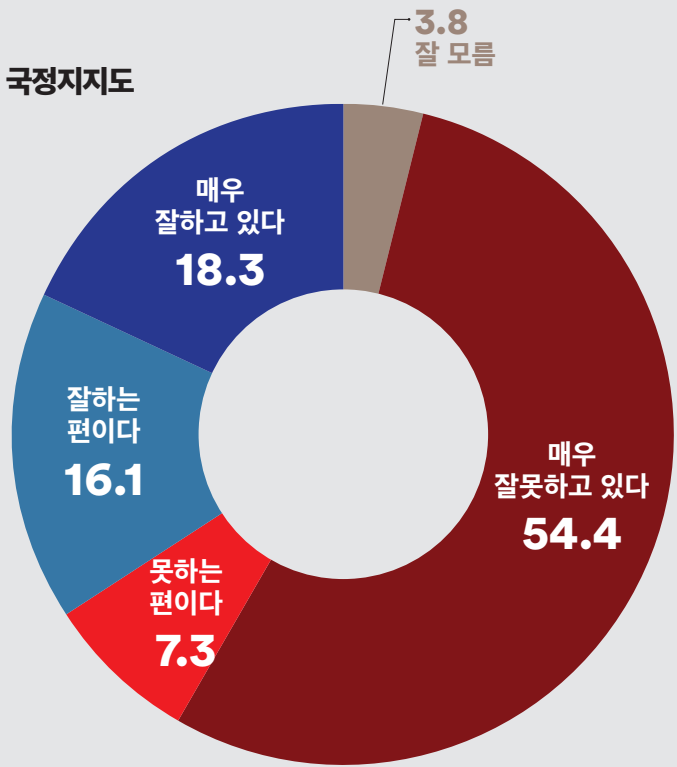
권역1	군포1·2동, 산본1·2동
권역2	금정·재궁·오금·수리·궁내·대야·광정·송부동

모집단	경기도 군포시 선거구 거주 만18세 이상 남녀
표본크기	501명 (유선42명 무선459명)
표본오차	±4.4%(포인트(95% 신뢰수준))
표집방법	성별, 연령대별, 권역별 비례할당 후 무작위추출
조사방법	통신3사(전체 13,493개 / SKT: 6,750, KT: 4,050, LGU+: 2,693)제공 무선가상번호 및 유선RDD 활용 ARS조사
가중방법	행정안전부 2023년 12월 31일 기준 성별, 연령대별, 권역별 인구 기준 가중치 산출(셀가중)
응답률	5.8% [총 통화시도 8,656명]
조사기간	2024년 2월 7일 ~ 2월 8일(2일간)
조사기관	(주)여론조사꽃

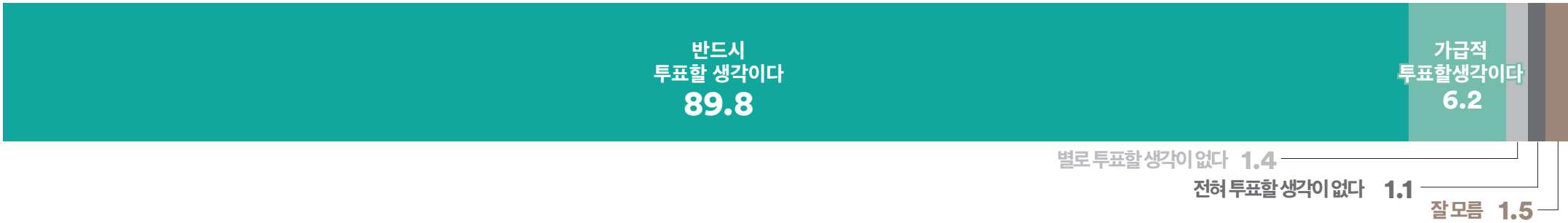
정당지지도



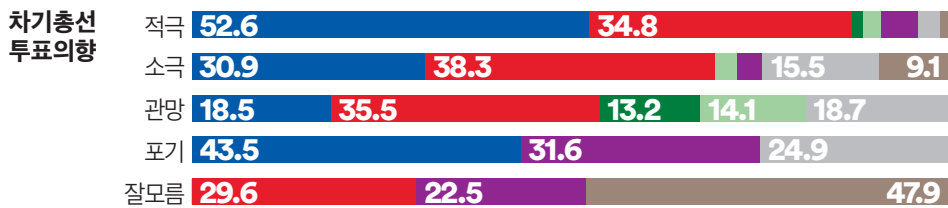
국정지지도



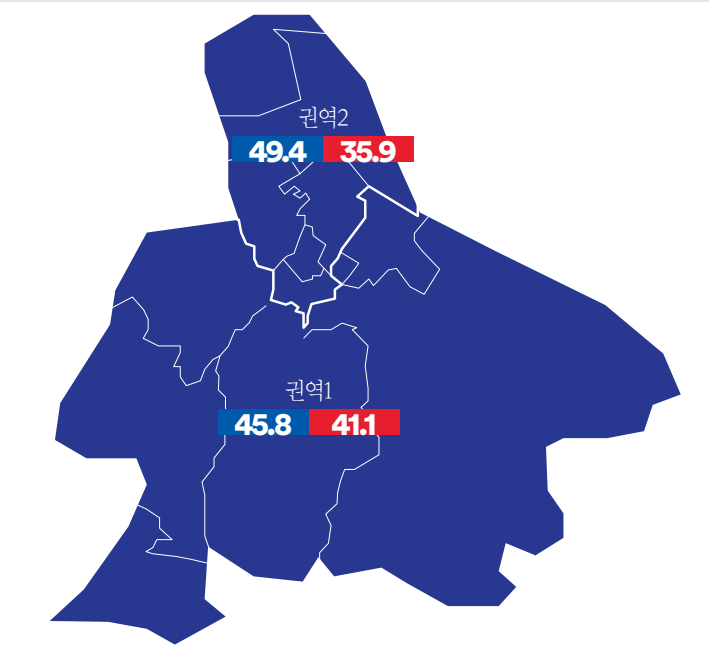
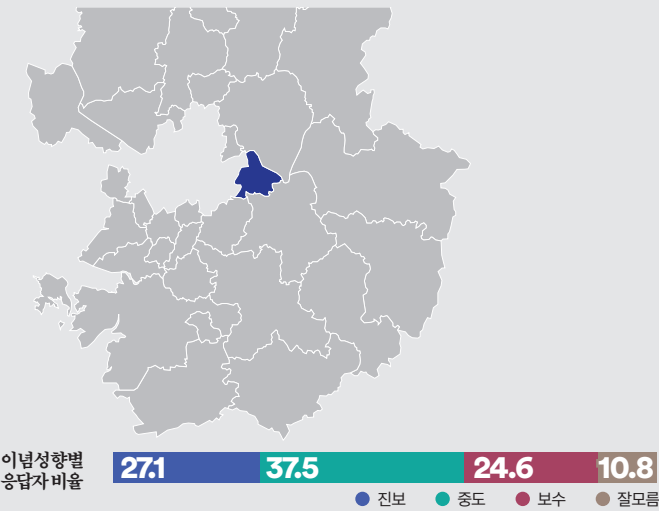
투표 의향



차기 총선 예측



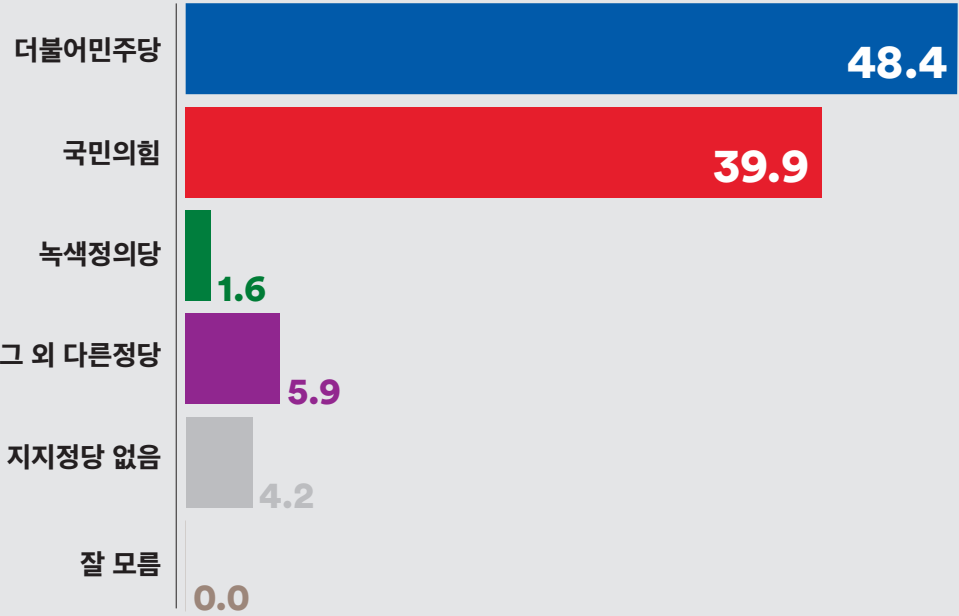
경기도 하남시



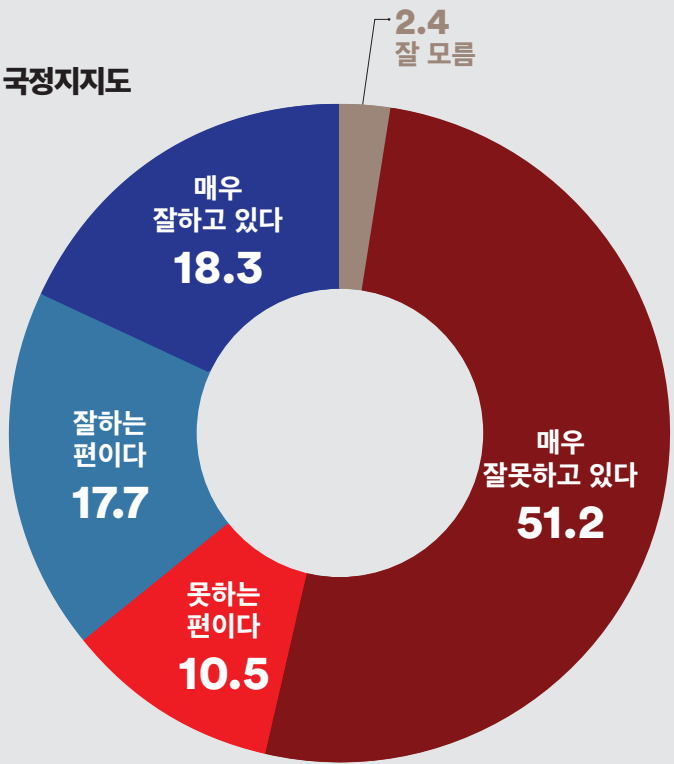
권역1	천현동, 감북동, 감일동, 위례동, 춘궁동, 초이동, 신장1·2동
권역2	덕풍1·2·3동, 미사1·2·3동

모집단	경기도 하남시 선거구 거주 만18세 이상 남녀
표본크기	501명 (유선55명 무선446명)
표본오차	±4.4%(포인트(95% 신뢰수준))
표집방법	성별, 연령대별, 권역별 비례할당 후 무작위추출
조사방법	통신3사(전체 13,057개 / SKT: 6,750, KT: 4,039, LGU+: 2,268)제공 무선가상번호 및 유선RDD 활용 ARS조사
가중방법	행정안전부 2023년 12월 31일 기준 성별, 연령대별, 권역별 인구 기준 가중치 산출(셀가중)
응답률	6.0% [총 통화시도 8,364명]
조사기간	2024년 2월 13일 ~ 2월 14일(2일간)
조사기관	(주)여론조사꽃

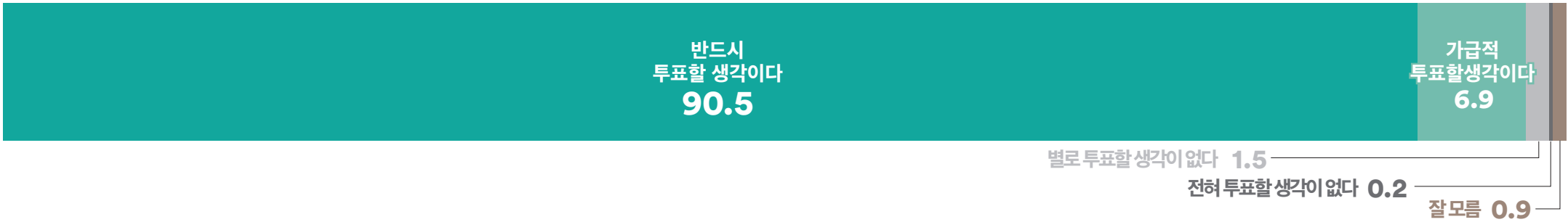
정당지지도



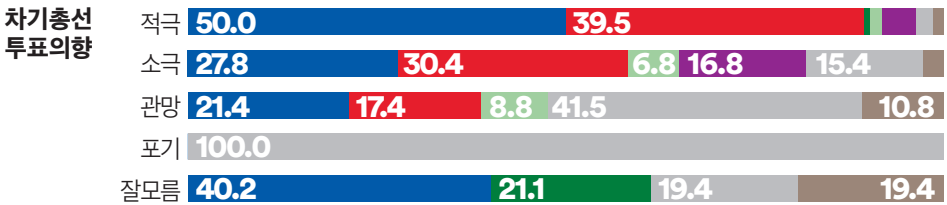

국정지지도



투표 의향

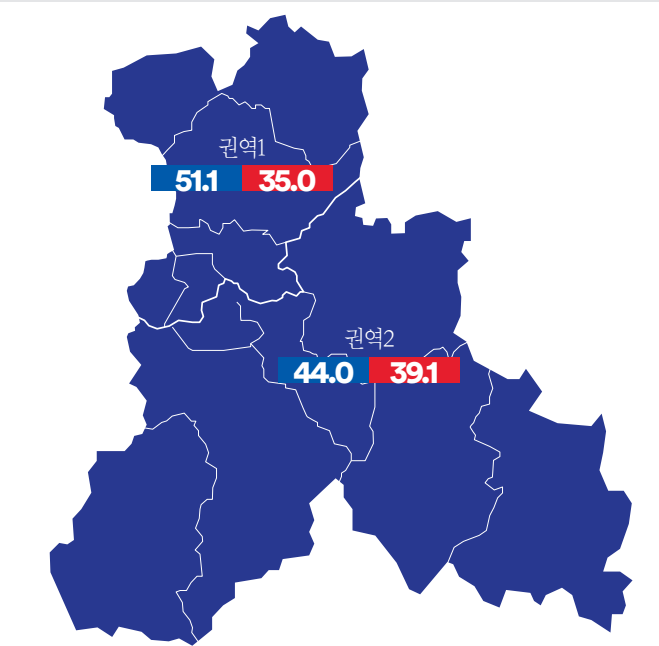
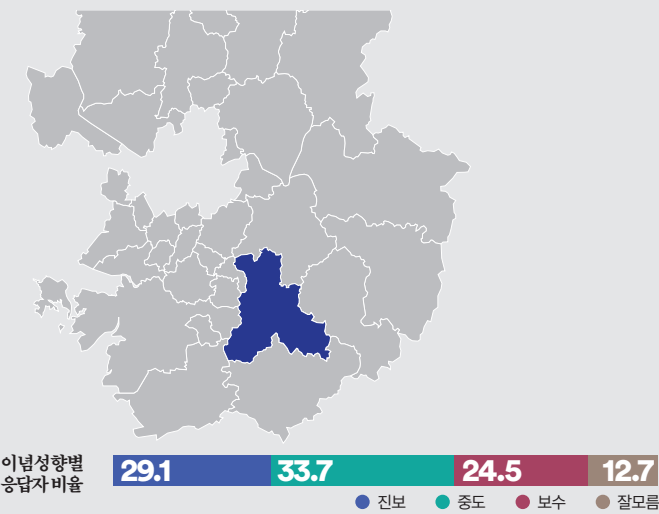


차기 총선 예측



녹색정의당 후보 무소속 후보 그 외 다른정당 후보 없다 잘 모름

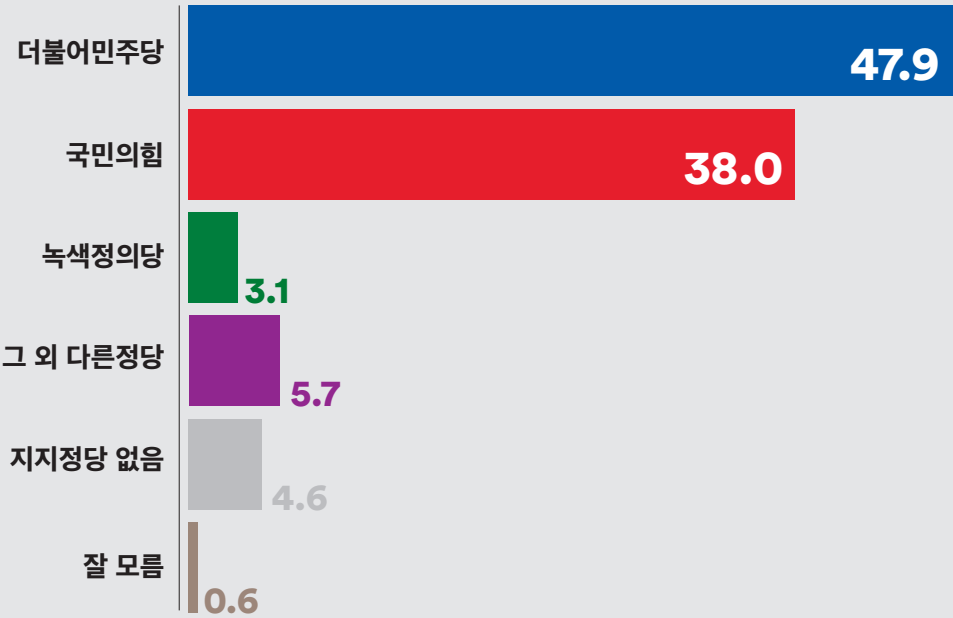
경기도 용인시 갑



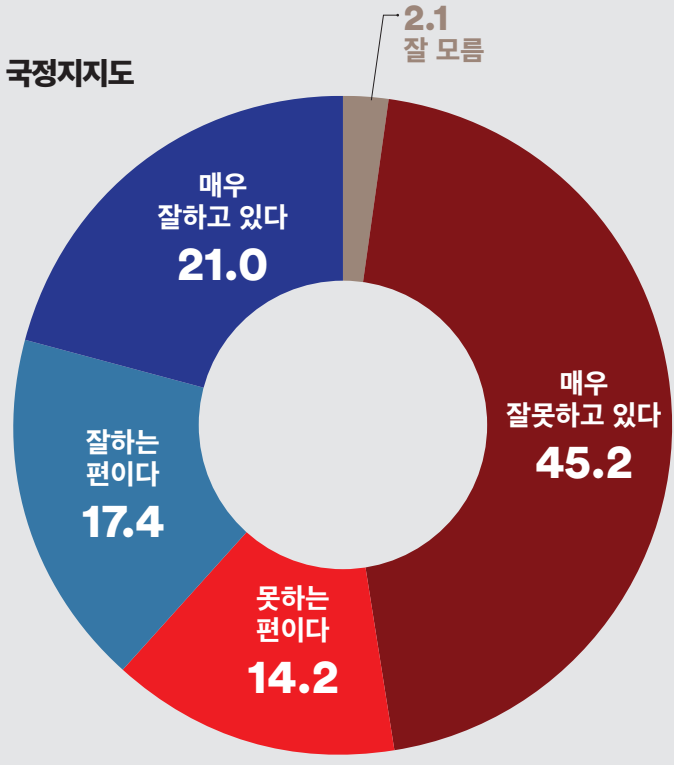
권역1	모현·포곡읍, 역북·유림·삼가동
권역2	남사·이동읍, 백암·양지·원삼면, 동부·중앙동

모집단	경기도 용인시 갑 선거구 거주 만18세 이상 남녀
표본크기	502명 (유선53명 무선449명)
표본오차	±4.4%(포인트(95% 신뢰수준))
표집방법	성별, 연령대별, 권역별 비례할당 후 무작위추출
조사방법	통신3사(전체 13,497개 / SKT: 6,750, KT: 4,050, LGU+: 2,697)제공 무선가상번호 및 유선RDD 활용 ARS조사
가중방법	행정안전부 2023년 12월 31일 기준 성별, 연령대별, 권역별 인구 기준 가중치 산출(셀가중)
응답률	6.4%(총 통화시도 7,813명)
조사기간	2024년 2월 13일 ~ 2월 14일(2일간)
조사기관	(주)여론조사꽃

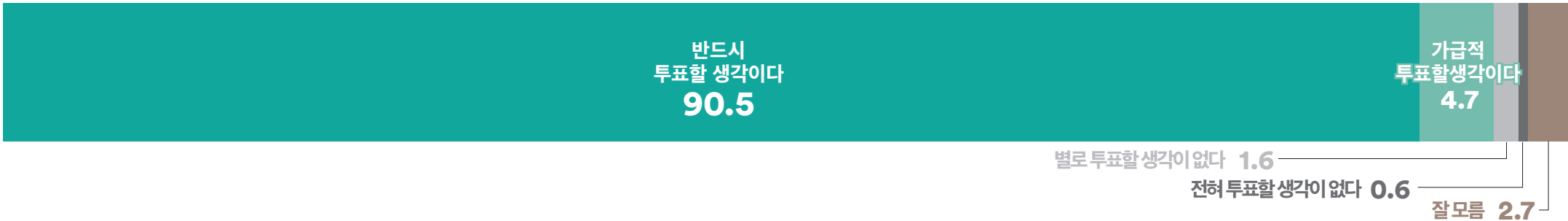
정당지지도



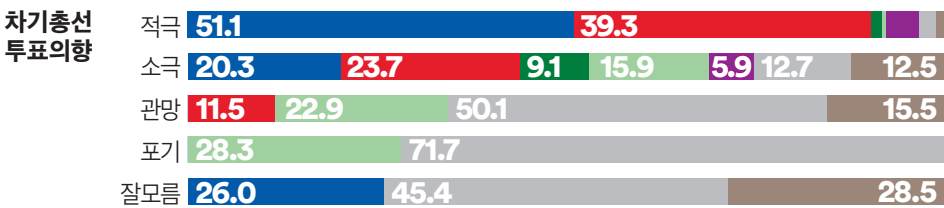

국정지지도



투표 의향

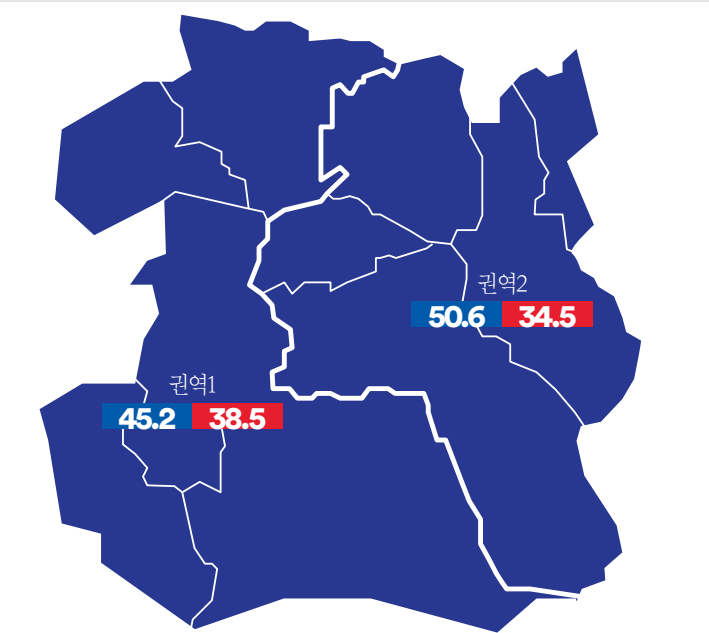
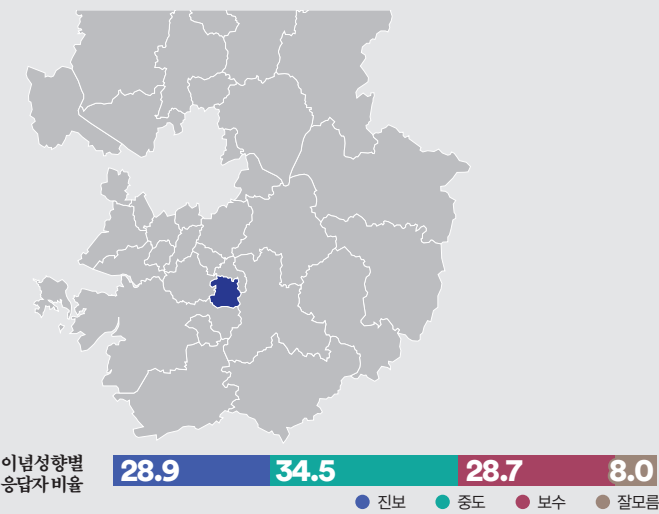


차기 총선 예측



■ 녹색정의당 후보 ■ 무소속 후보 ■ 그외 다른정당 후보 ■ 없다 ■ 잘 모름

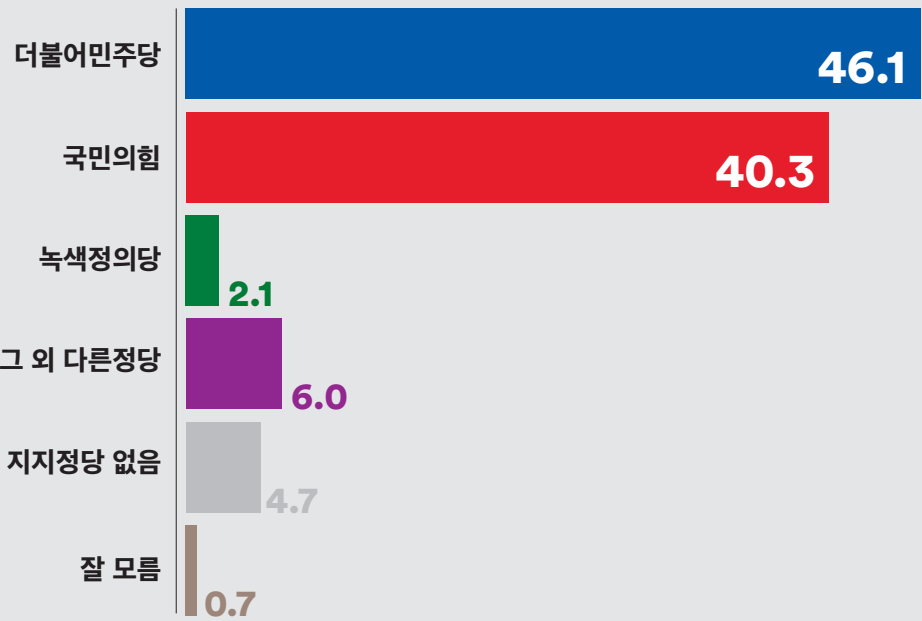
경기도 용인시 을



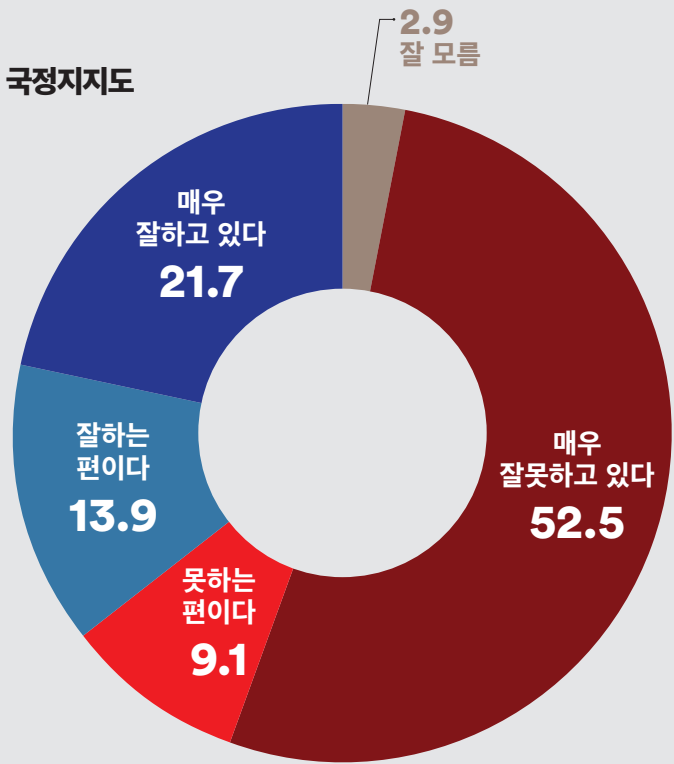
권역1	기흥·서농·신갈동, 영덕1·2동
권역2	구갈·보라·상갈·상하동, 동백3동

모집단	경기도 용인시 을 선거구 거주 만18세 이상 남녀
표본크기	502명 (유선47명 무선455명)
표본오차	±4.4%(포인트(95% 신뢰수준))
표집방법	성별, 연령대별, 권역별 비례할당 후 무작위추출
조사방법	통신3사(전체 13,500개 / SKT: 6,750, KT: 4,050, LGU+: 2,700)제공 무선가상번호 및 유선RDD 활용 ARS조사
가중방법	행정안전부 2023년 12월 31일 기준 성별, 연령대별, 권역별 인구 기준 가중치 산출(셀가중)
응답률	5.8% [총 통화시도 8,607명]
조사기간	2024년 2월 13일 ~ 2월 14일(2일간)
조사기관	(주)여론조사꽃

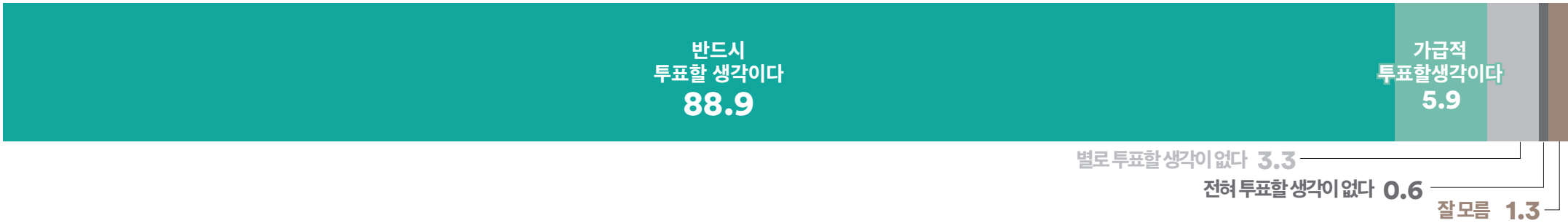
정당지지도



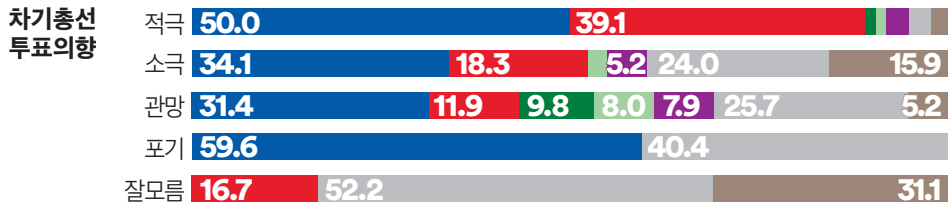
국정지지도



투표 의향

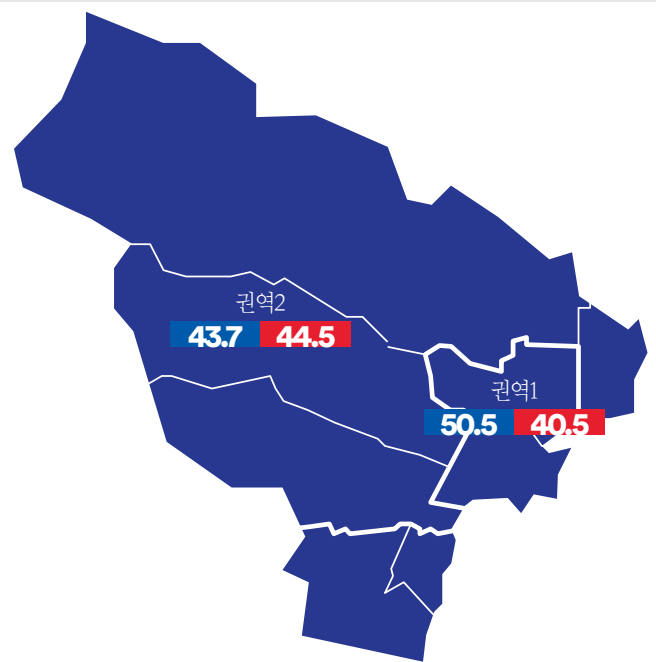
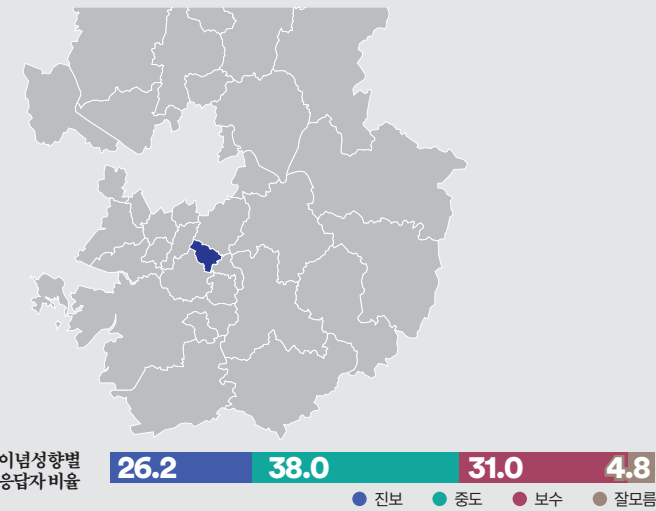


차기 총선 예측



■ 녹색정의당 후보 ■ 무소속 후보 ■ 그 외 다른정당 후보 ■ 없다 ■ 잘 모름

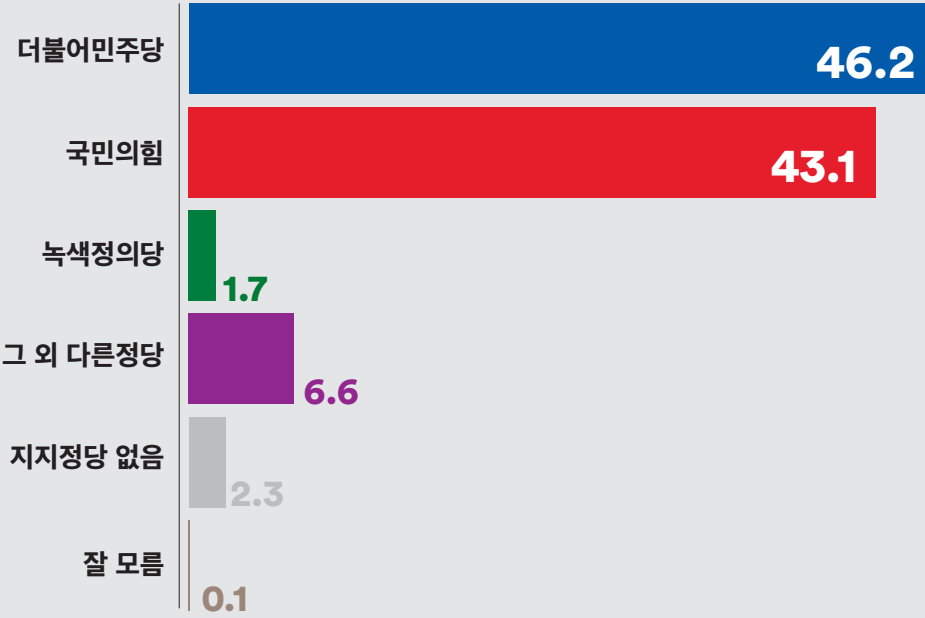
경기도 용인시 병



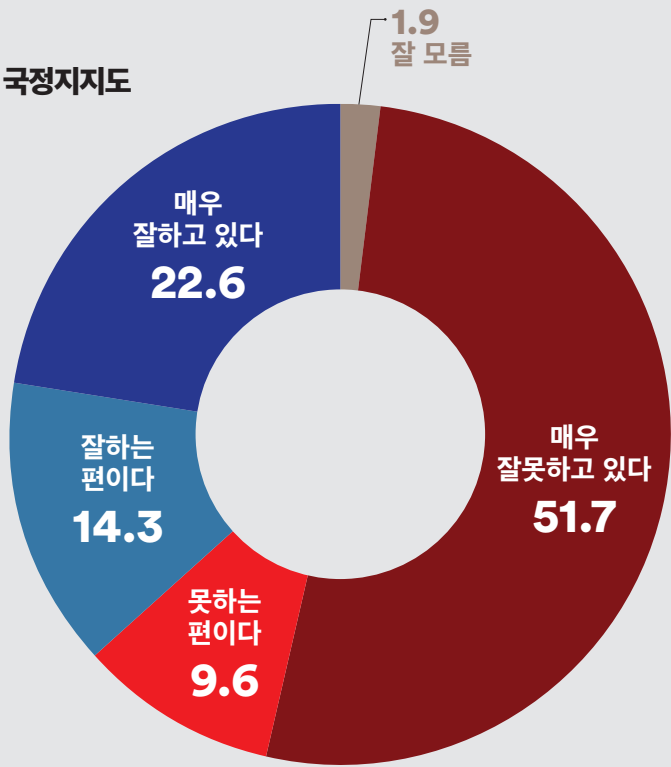
권역1	상현1·3동, 풍덕천1·2동
권역2	동천·성북·신봉동, 죽전2동

모집단	경기도 용인시병 선거구 거주 만18세 이상 남녀
표본크기	503명 (유선45명 무선458명)
표본오차	±4.4%(포인트(95% 신뢰수준))
표집방법	성별, 연령대별, 권역별 비례할당 후 무작위추출
조사방법	통신3사(전체 13,500개 / SKT: 6,750, KT: 4,050, LGU+: 2,700)제공 무선가상번호 및 유선RDD 활용 ARS조사
가중방법	행정안전부 2023년 12월 31일 기준 성별, 연령대별, 권역별 인구 기준 가중치 산출(셀가중)
응답률	6.1% [총 통화시도 8,227명]
조사기간	2024년 2월 13일 ~ 2월 14일(2일간)
조사기관	(주)여론조사꽃

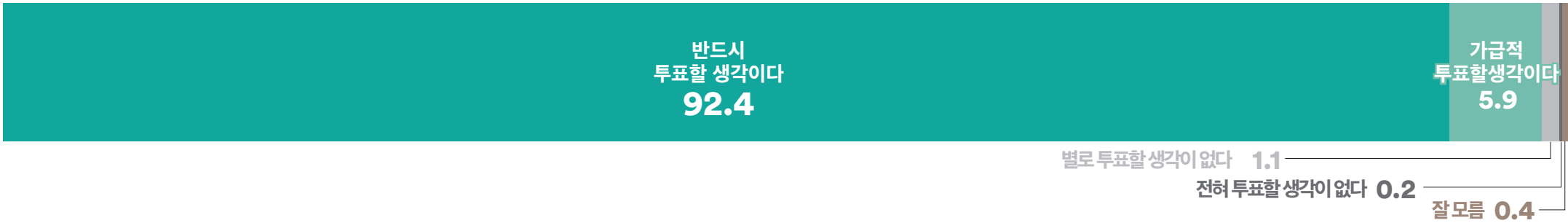
정당지지도



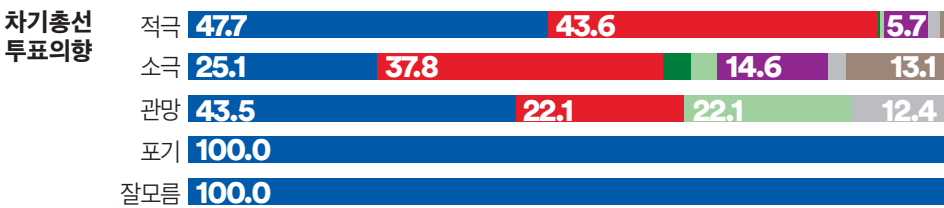
국정지지도



투표 의향

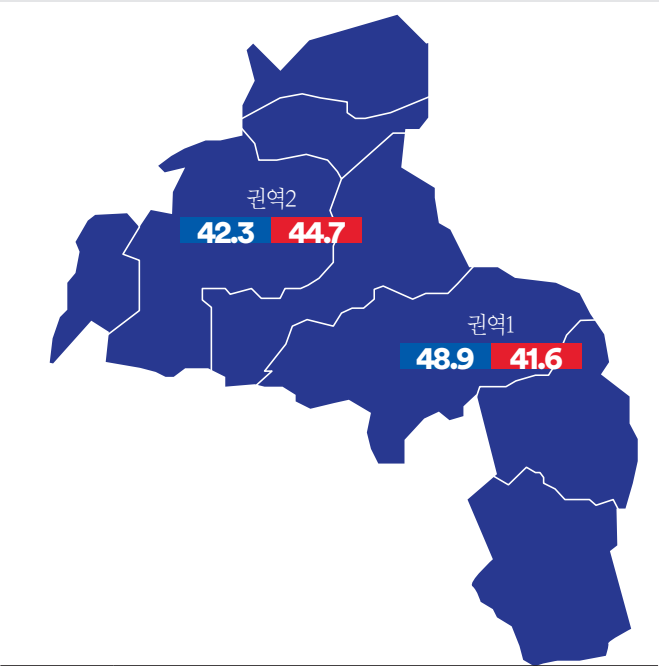
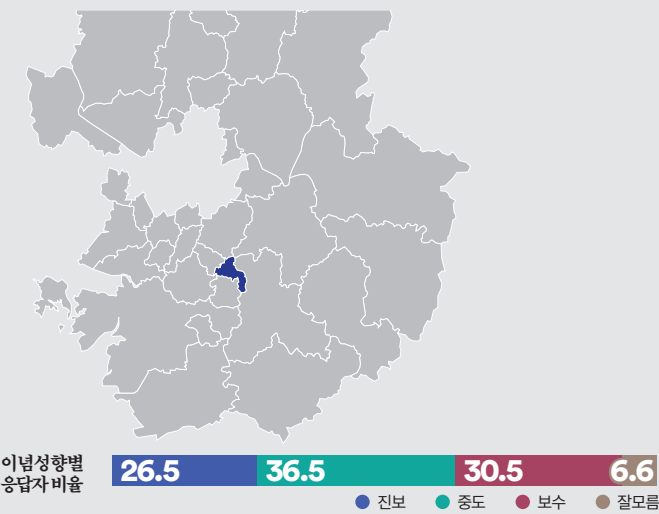


차기 총선 예측



녹색정의당 후보 무소속 후보 그 외 다른정당 후보 없다 잘 모름

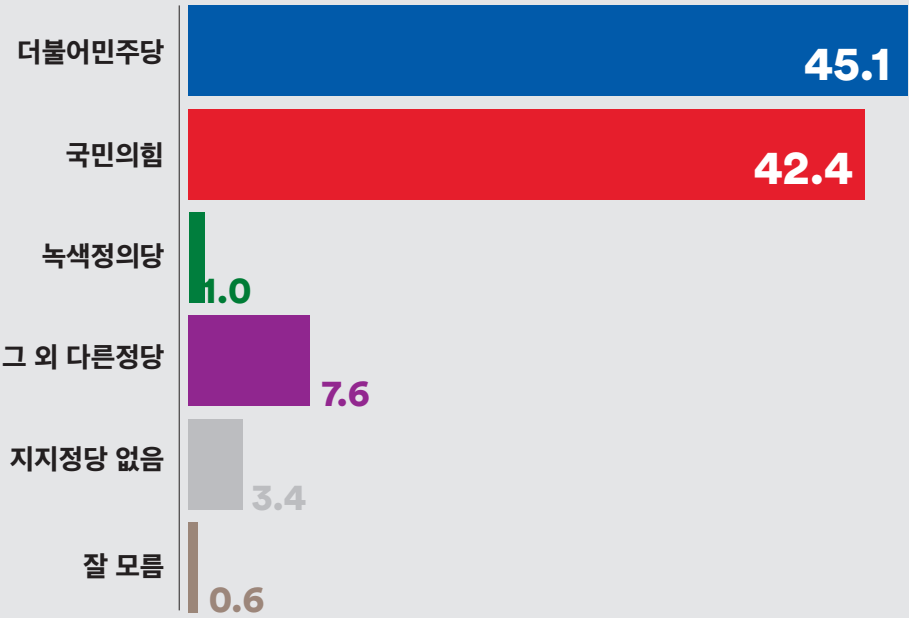
경기도 용인시 정



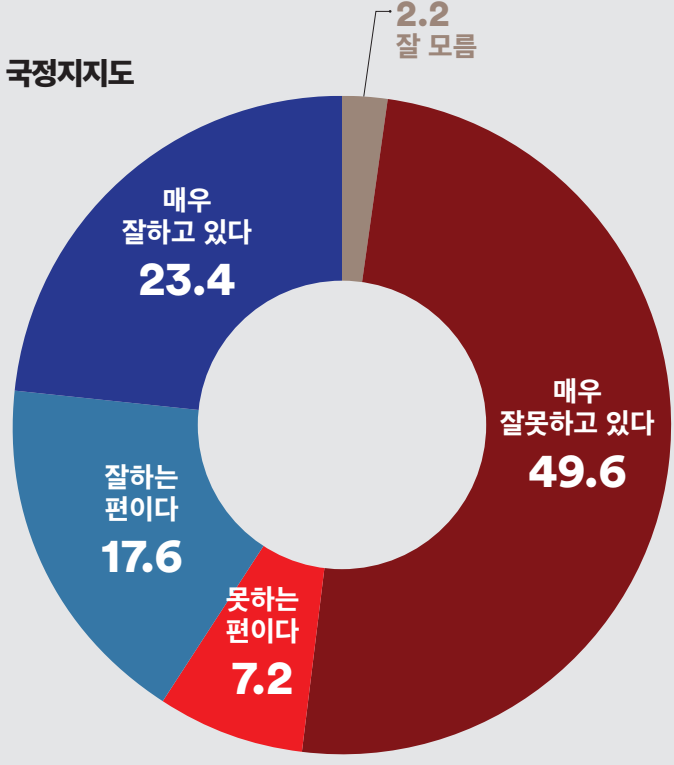
권역1	기흥구 구성·마북·보정동, 동백1·2동
권역2	수지구 죽전1·3동, 상현2동

모집단	경기도 용인시 정 선거구 거주 만18세 이상 남녀
표본크기	502명 (유선45명 무선457명)
표본오차	±4.4%(포인트(95% 신뢰수준))
표집방법	성별, 연령대별, 권역별 비례할당 후 무작위추출
조사방법	통신3사(전체 13,450개 / SKT: 6,750, KT: 4,050, LGU+: 2,650)제공 무선가상번호 및 유선RDD 활용 ARS조사
가중방법	행정안전부 2023년 12월 31일 기준 성별, 연령대별, 권역별 인구 기준 가중치 산출(셀가중)
응답률	5.9% [총 통화시도 8,466명]
조사기간	2024년 2월 13일 ~ 2월 14일(2일간)
조사기관	(주)여론조사꽃

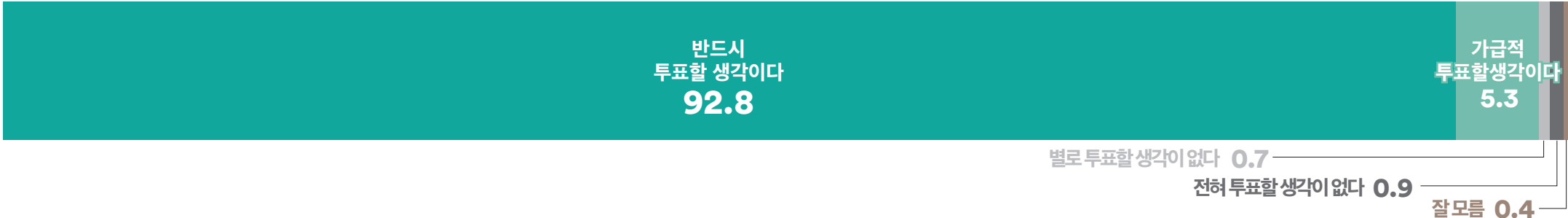
정당지지도



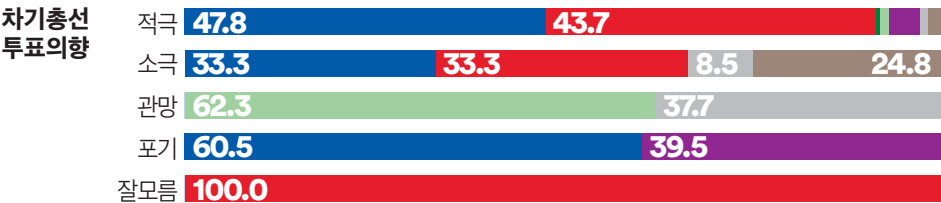
국정지지도



투표 의향

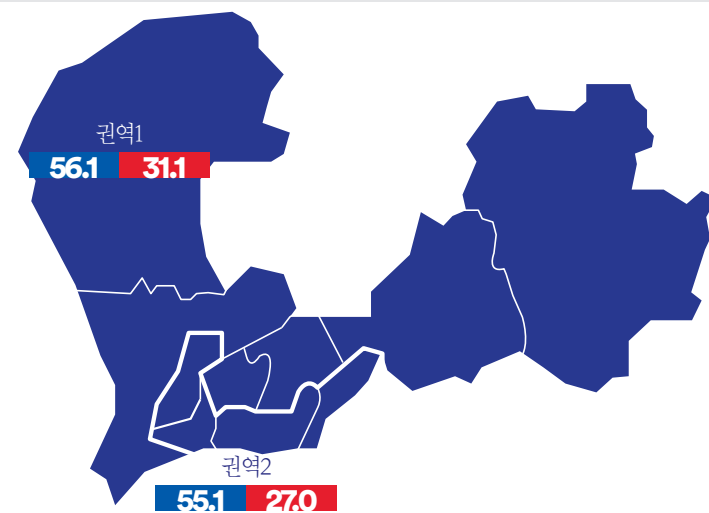
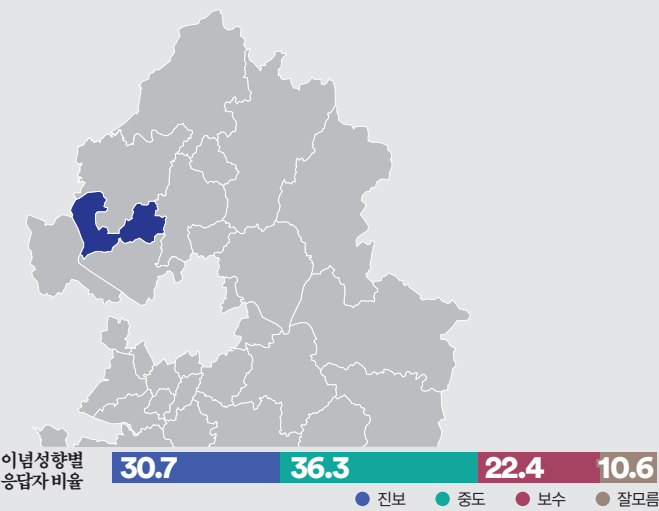


차기 총선 예측





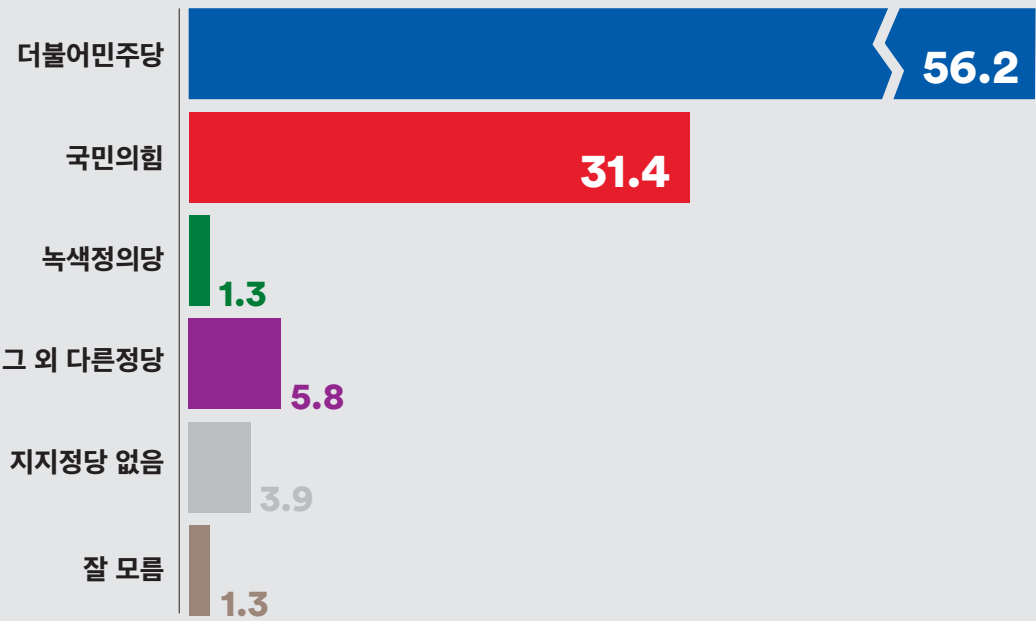
경기도 파주시 갑



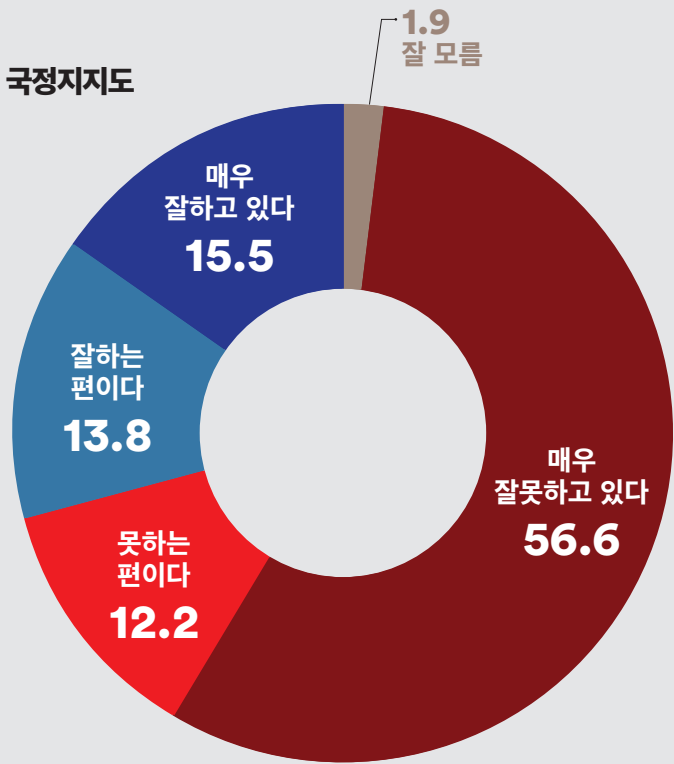
권역1	조리읍, 광탄면, 탄현면, 교하동, 운정1·2동
권역2	운정3·4·5·6동

모집단	경기도 파주시갑 선거구 거주 만18세 이상 남녀
표본크기	501명 (유선43명 무선458명)
표본오차	±4.4%(포인트(95% 신뢰수준)
표집방법	성별, 연령대별, 권역별 비례할당 후 무작위추출
조사방법	통신3사(전체 13,500개 / SKT: 6,750, KT: 4,050, LGU+: 2,700)제공 무선가상번호 및 유선RDD 활용 ARS조사
가중방법	행정안전부 2023년 12월 31일 기준 성별, 연령대별, 권역별 인구 기준 가중치 산출(셀가중)
응답률	5.7% [총 통화시도 8,811명]
조사기간	2024년 2월 13일 ~ 2월 14일(2일간)
조사기관	(주)여론조사꽃

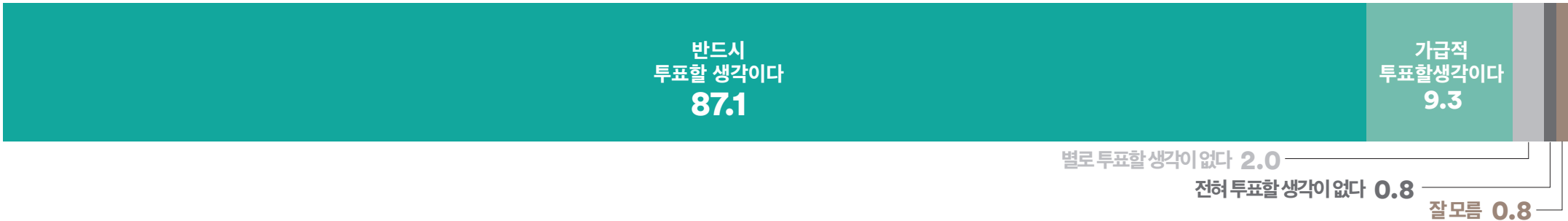
정당지지도



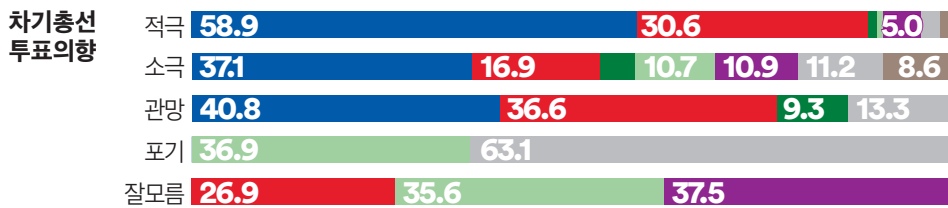

국정지지도



투표 의향

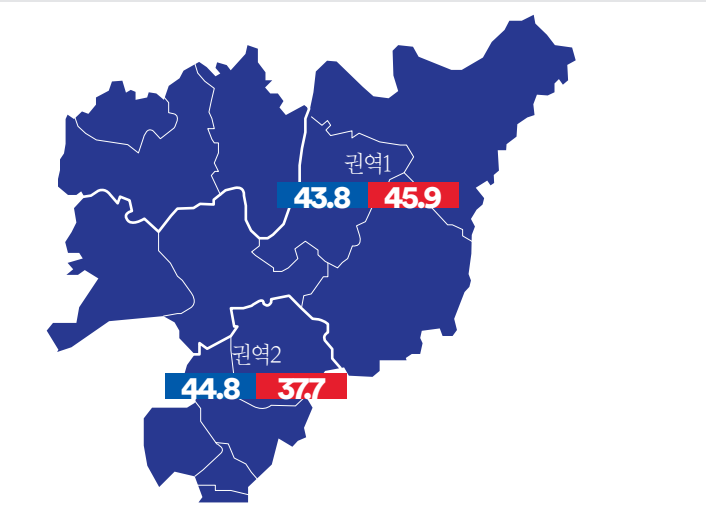
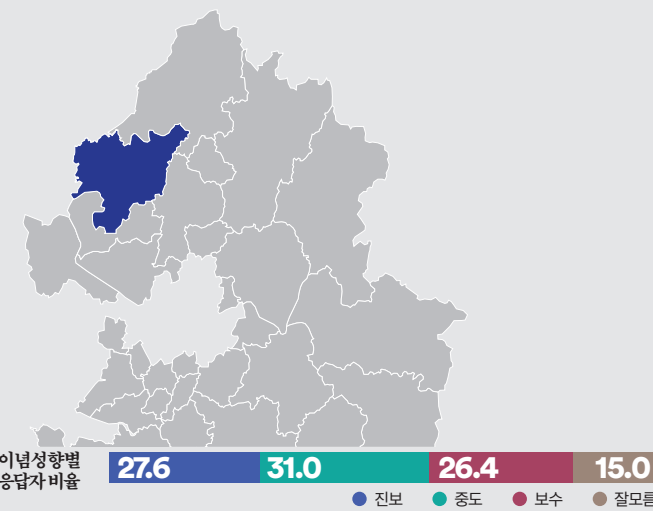


차기 총선 예측



■ 녹색정의당 후보 ■ 무소속 후보 ■ 그 외 다른정당 후보 ■ 없다 ■ 잘 모름

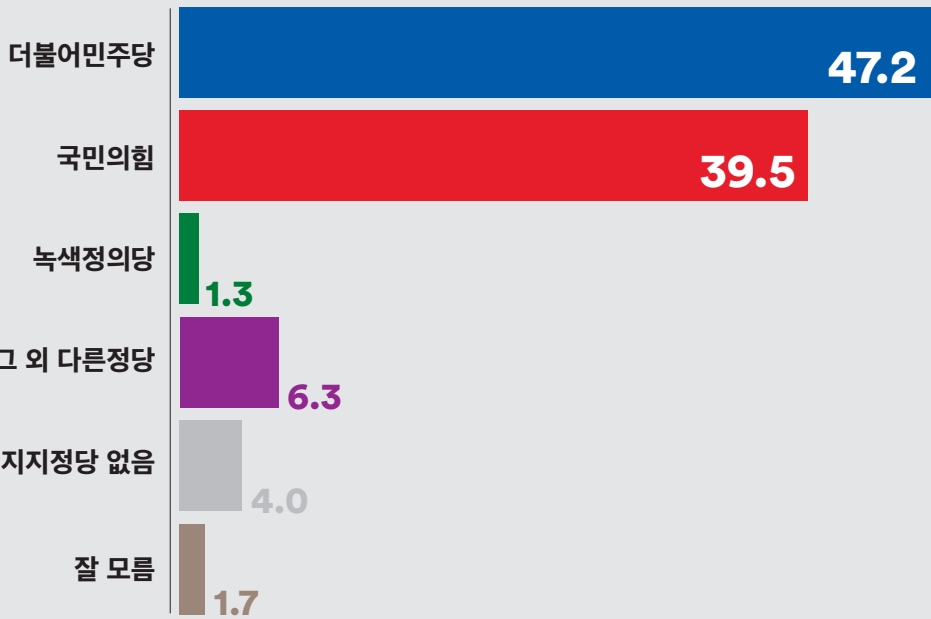
경기도 파주시 을



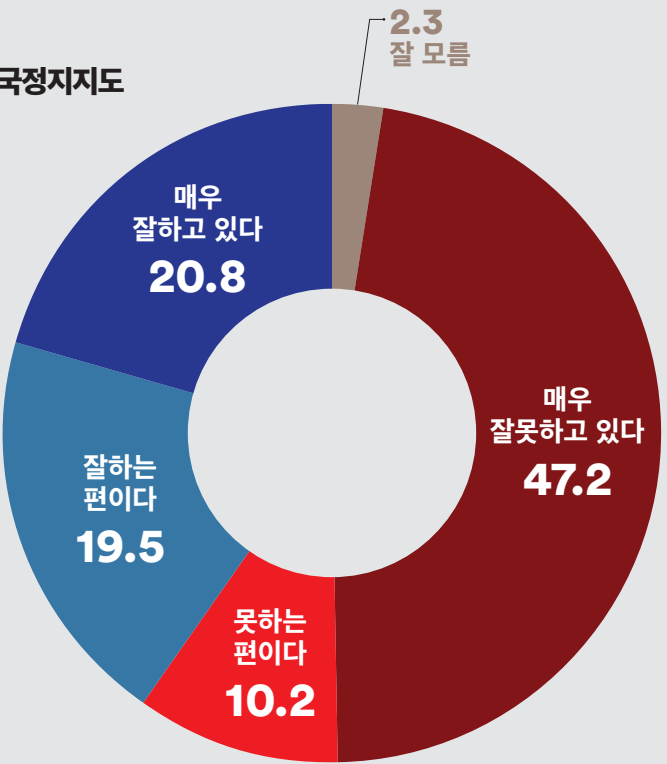
권역1	문산·법원읍, 파평·장단·적성면
권역2	파주읍, 월롱면, 금촌1·2·3동

모집단	경기도 파주시 을 선거구 거주 만18세 이상 남녀
표본크기	500명 (유선46명 무선454명)
표본오차	±4.4%(포인트(95% 신뢰수준))
표집방법	성별, 연령대별, 권역별 비례할당 후 무작위추출
조사방법	통신3사(전체 12,955개 / SKT: 6,209, KT: 4,050, LGU+: 2,696)제공 무선가상번호 및 유선RDD 활용 ARS조사
가중방법	행정안전부 2023년 12월 31일 기준 성별, 연령대별, 권역별 인구 기준 가중치 산출(셀가중)
응답률	6.0% [총 통화시도 8,273명]
조사기간	2024년 2월 13일 ~ 2월 14일(2일간)
조사기관	(주)여론조사꽃

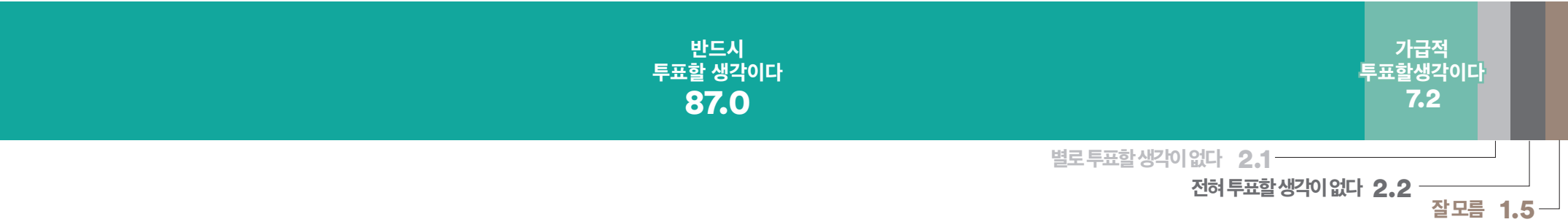
정당지지도



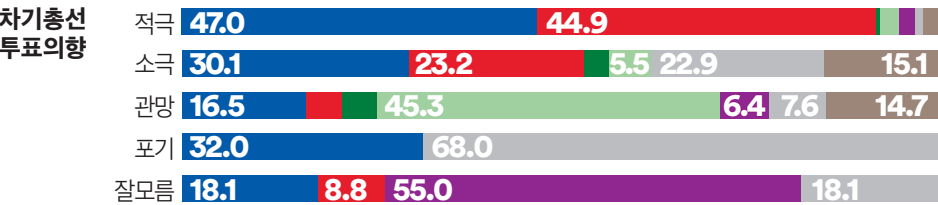
국정지지도



투표 의향

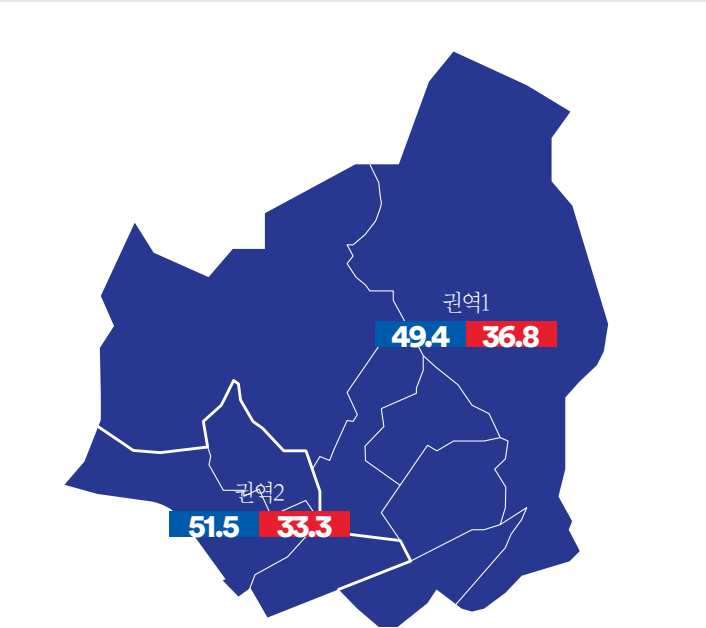
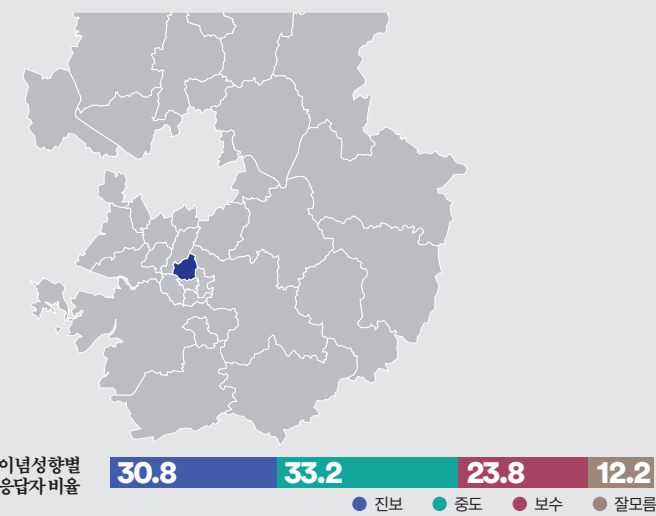


차기 총선 예측



■ 녹색정의당 후보 ■ 무소속 후보 ■ 그 외 다른정당 후보 ■ 없다 ■ 잘 모름

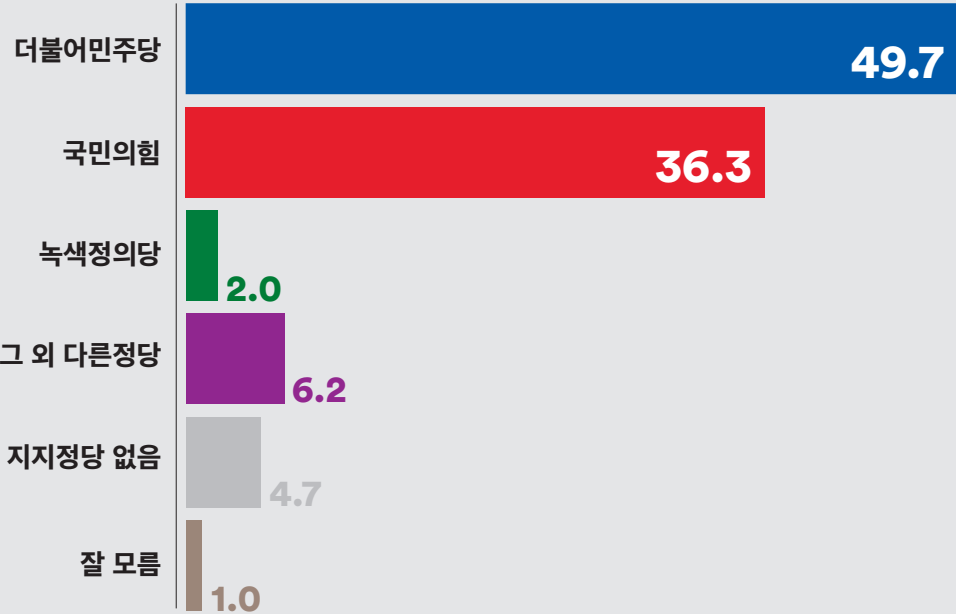
경기도 수원시 갑



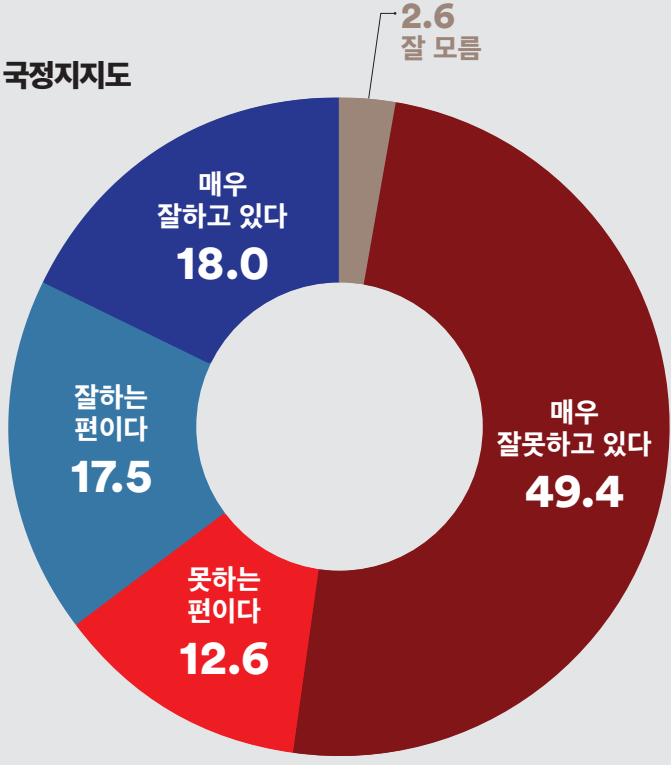
권역1	파장, 영화, 송죽, 연무, 조원1·2동
권역2	정자1·2·3동

모집단	경기도 수원시갑 선거구 거주 만18세 이상 남녀
표본크기	500명 (유선52명 무선448명)
표본오차	±4.4%(포인트(95% 신뢰수준))
표집방법	성별, 연령대별, 권역별 비례할당 후 무작위추출
조사방법	통신3사(전체 13,500개 / SKT: 6,750, KT: 4,050, LGU+: 2,700)제공 무선가상번호 및 유선RDD 활용 ARS조사
가중방법	행정안전부 2023년 12월 31일 기준 성별, 연령대별, 권역별 인구 기준 가중치 산출(셀가중)
응답률	6.1%(총 통화시도 8,145명)
조사기간	2024년 2월 26일 ~ 2월 27일(2일간)
조사기관	(주)여론조사꽃

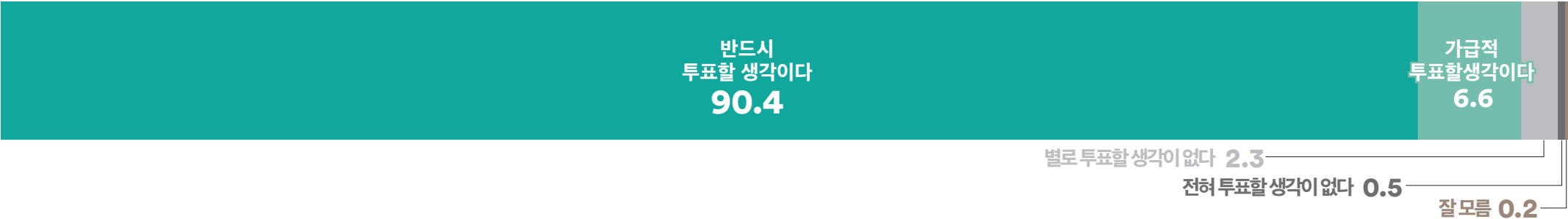
정당지지도



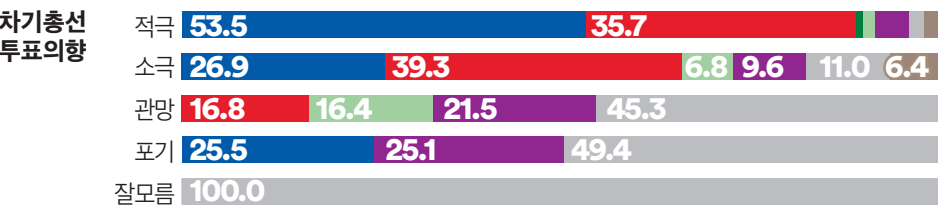

국정지지도



투표 의향

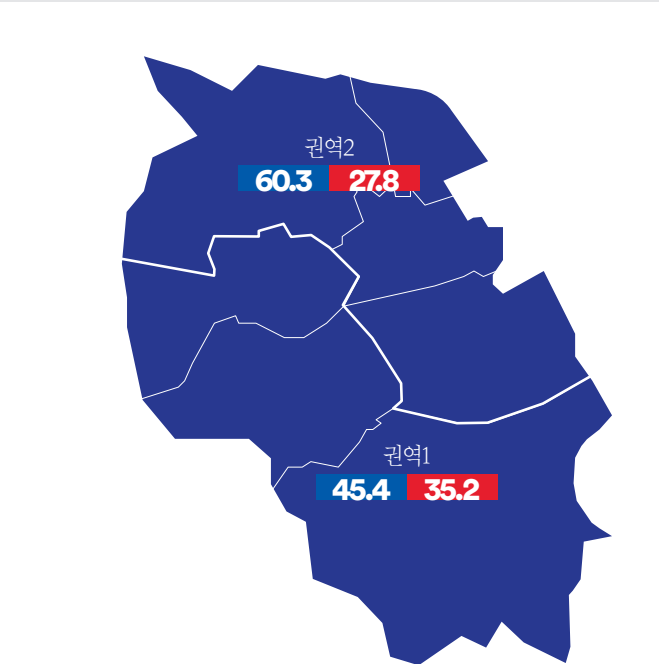
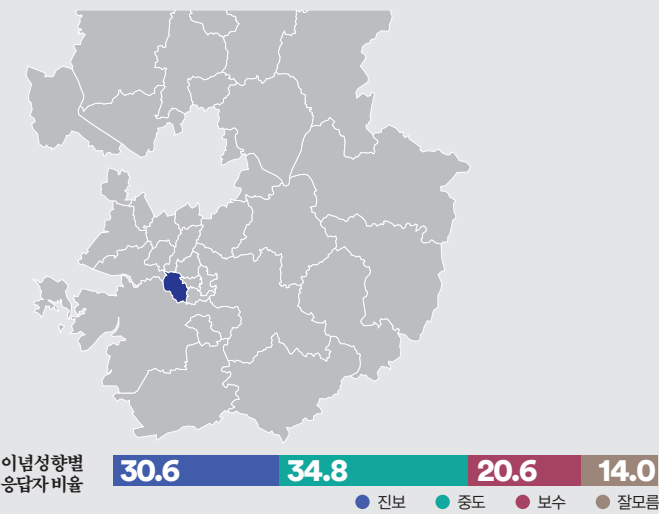


차기 총선 예측



■ 녹색정의당 후보 ■ 무소속 후보 ■ 그 외 다른정당 후보 ■ 없다 ■ 잘 모름

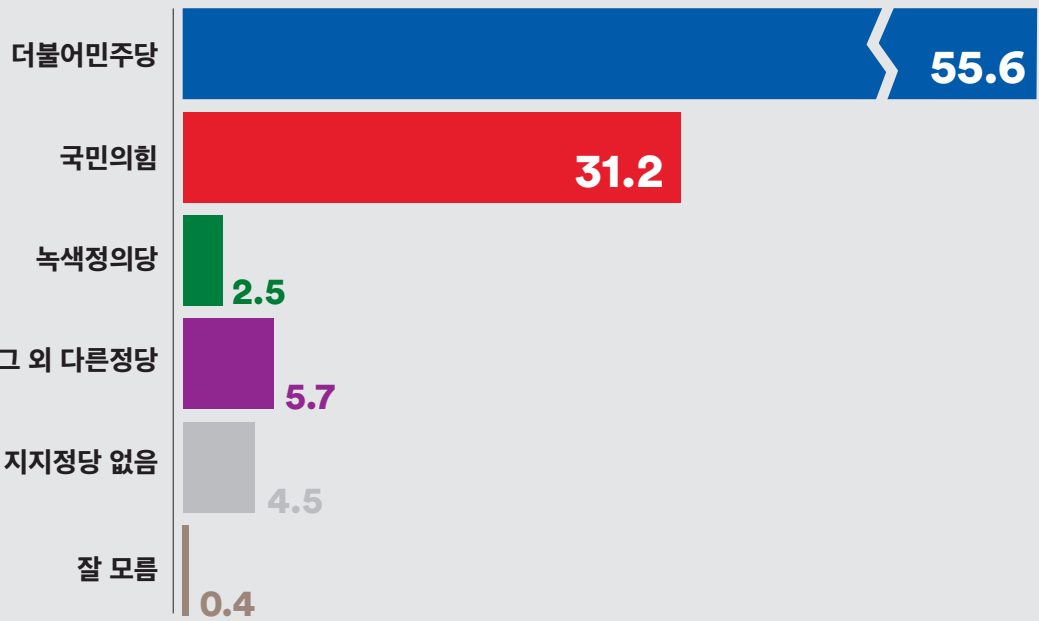
경기도 수원시 을



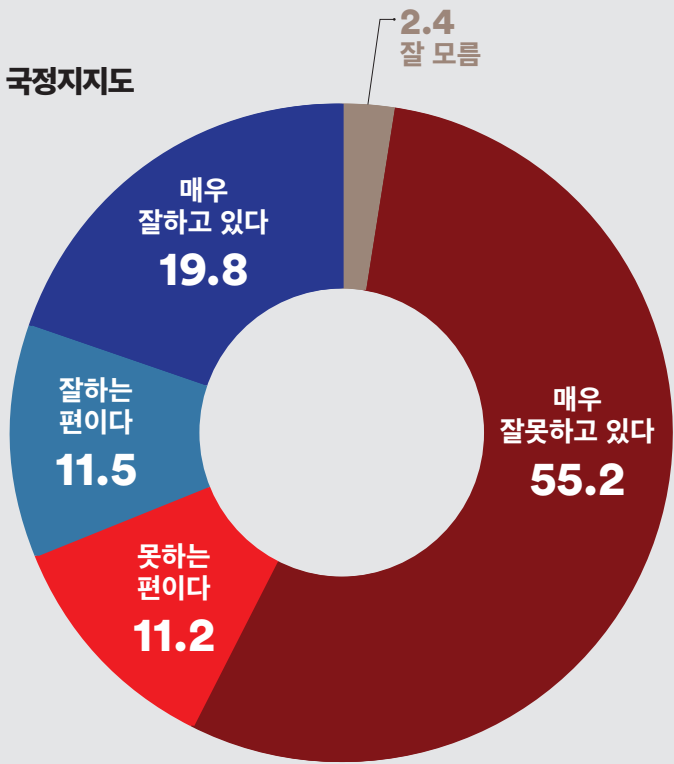
권역1	장안구 율천동, 권선구 서둔동, 구운동, 입북동
권역2	권선구 평동, 금곡동, 호매실동

모집단	경기도 수원시 을 선거구 거주 만18세 이상 남녀
표본크기	500명 (유선51명 무선449명)
표본오차	±4.4%(포인트(95% 신뢰수준))
표집방법	성별, 연령대별, 권역별 비례할당 후 무작위추출
조사방법	통신3사(전체 13,500개 / SKT: 6,750, KT: 4,050, LGU+: 2,700)제공 무선가상번호 및 유선RDD 활용 ARS조사
가중방법	행정안전부 2023년 12월 31일 기준 성별, 연령대별, 권역별 인구 기준 가중치 산출(셀가중)
응답률	5.6% [총 통화시도 8,912명]
조사기간	2024년 2월 26일 ~ 2월 27일(2일간)
조사기관	(주)여론조사꽃

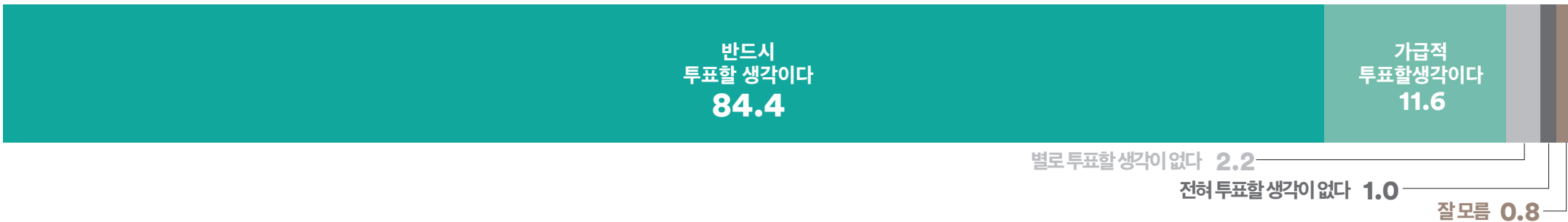
정당지지도



국정지지도



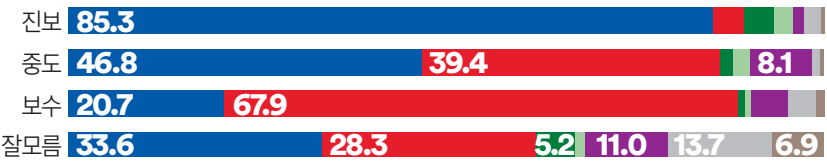
투표 의향



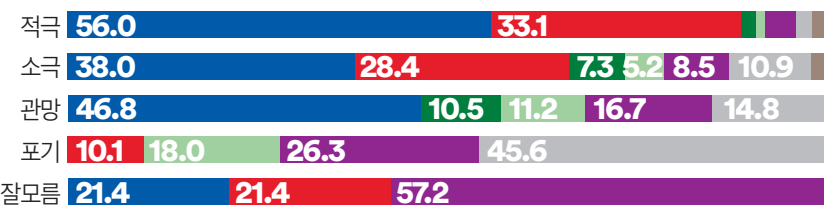
차기 총선 예측



이념성향

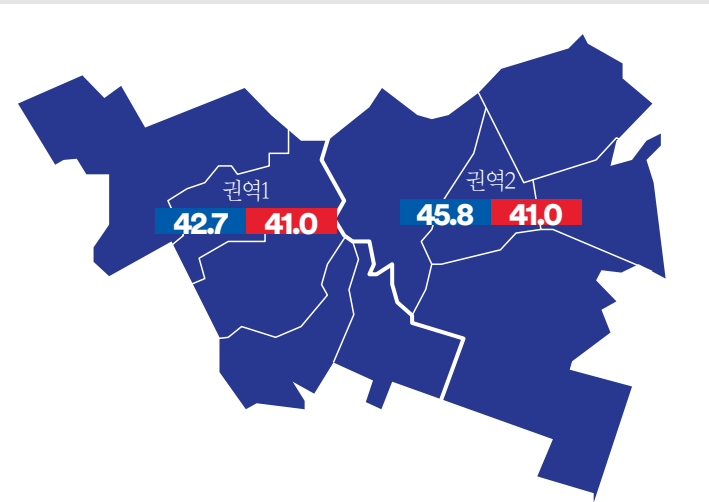
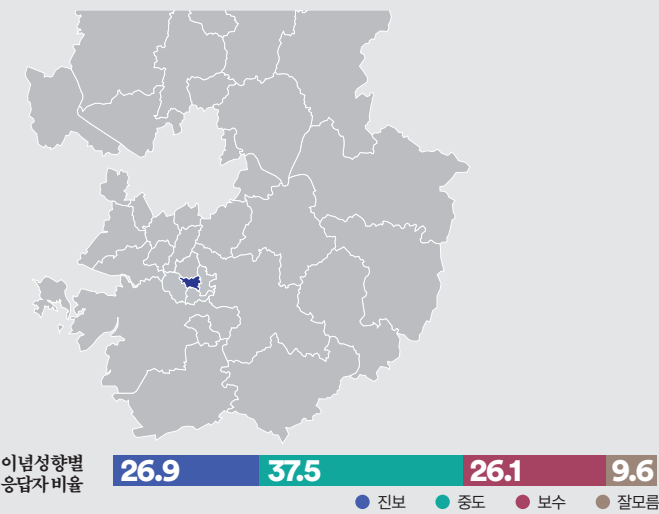


차기총선 투표의향



■ 녹색정의당 후보 ■ 무소속 후보 ■ 그 외 다른정당 후보 ■ 없다 ■ 잘 모름

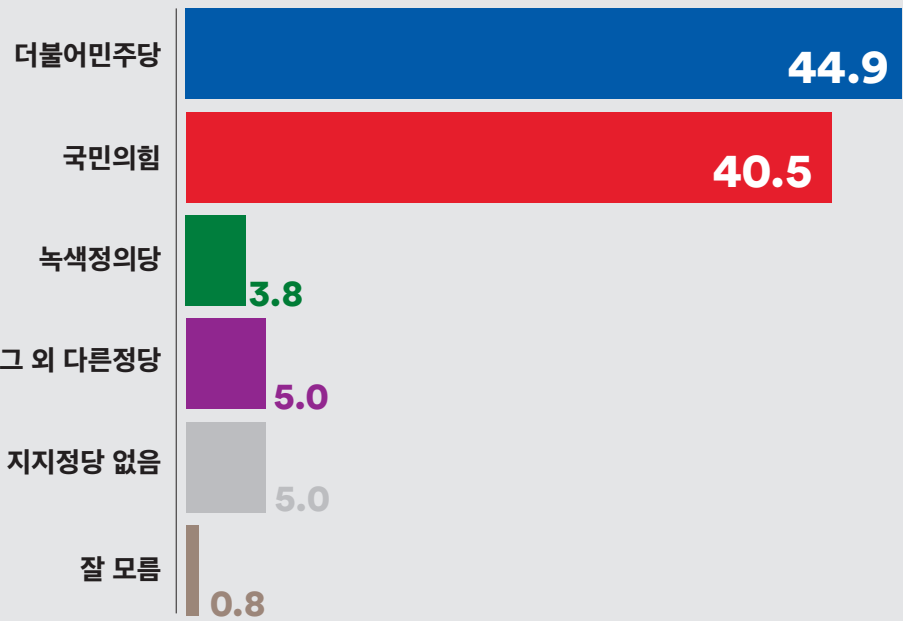
경기도 수원시 병



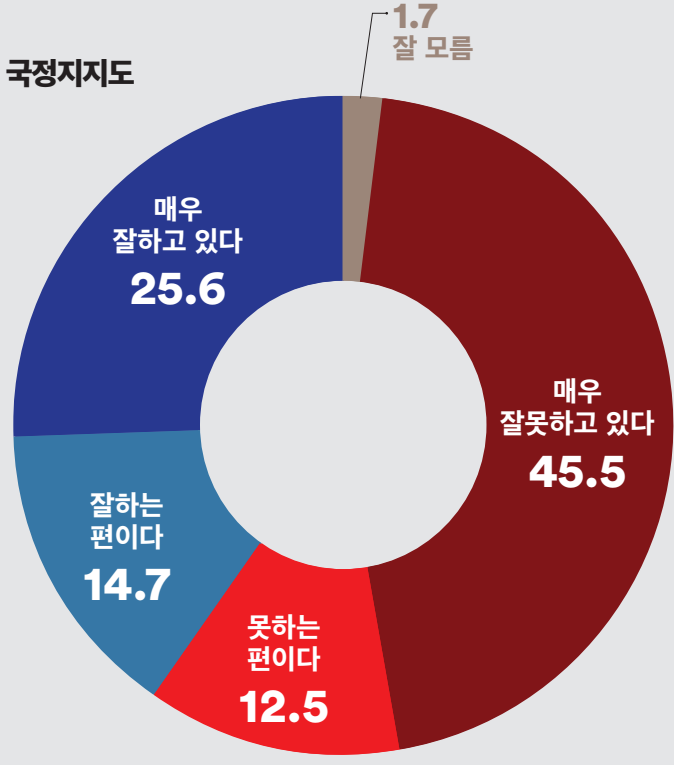
권역1	매교동, 매산동, 고등동, 화서1·2동
권역2	지동, 인계동, 행궁동, 우만1·2동

모집단	경기도 수원시병 선거구 거주 만18세 이상 남녀
표본크기	502명 (유선48명 무선454명)
표본오차	±4.4%(포인트(95% 신뢰수준))
표집방법	성별, 연령대별, 권역별 비례할당 후 무작위추출
조사방법	통신3사(전체 13,500개 / SKT: 6,750, KT: 4,050, LGU+: 2,700)제공 무선가상번호 및 유선RDD 활용 ARS조사
가중방법	행정안전부 2023년 12월 31일 기준 성별, 연령대별, 권역별 인구 기준 가중치 산출(셀가중)
응답률	6.1% [총 통화수도 8,264명]
조사기간	2024년 2월 26일 ~ 2월 27일(2일간)
조사기관	(주)여론조사꽃

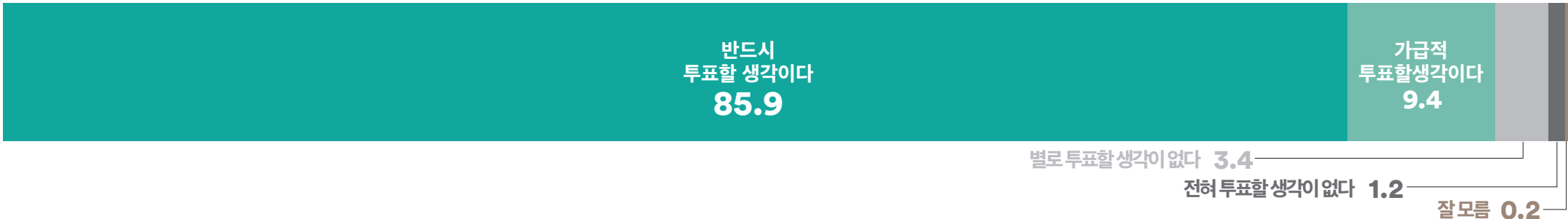
정당지지도



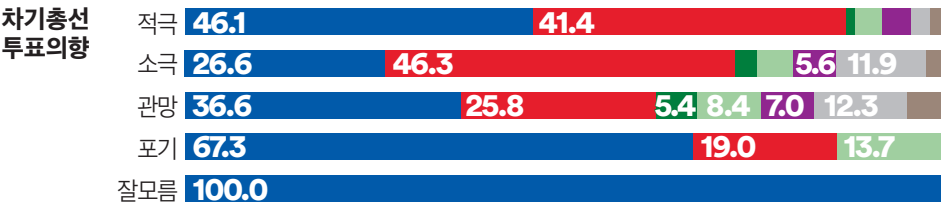
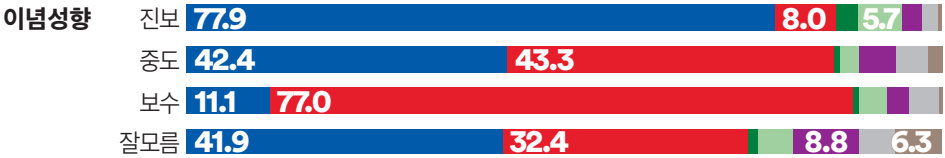
국정지지도



투표 의향

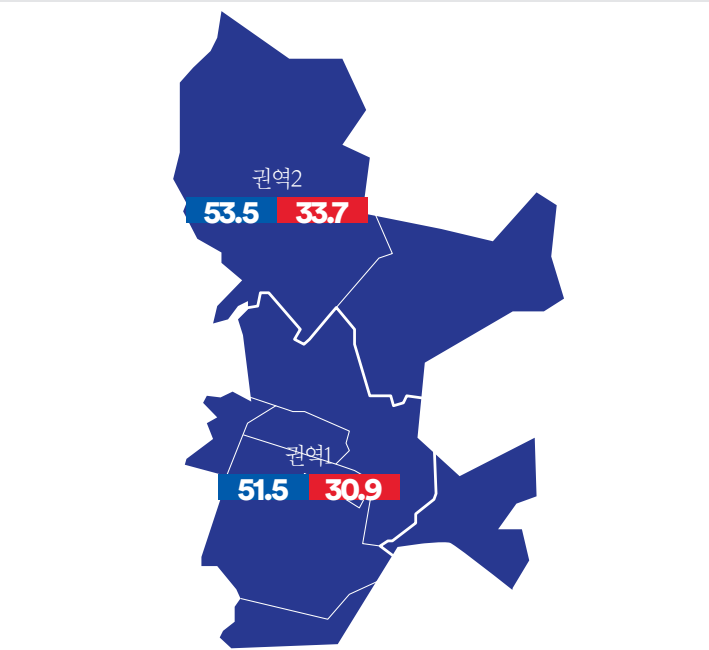
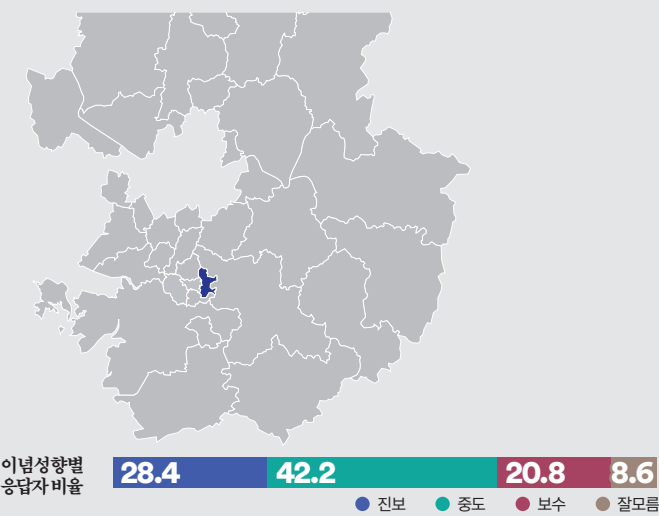


차기 총선 예측



녹색정의당 후보 무소속 후보 그 외 다른정당 후보 없다 잘 모름

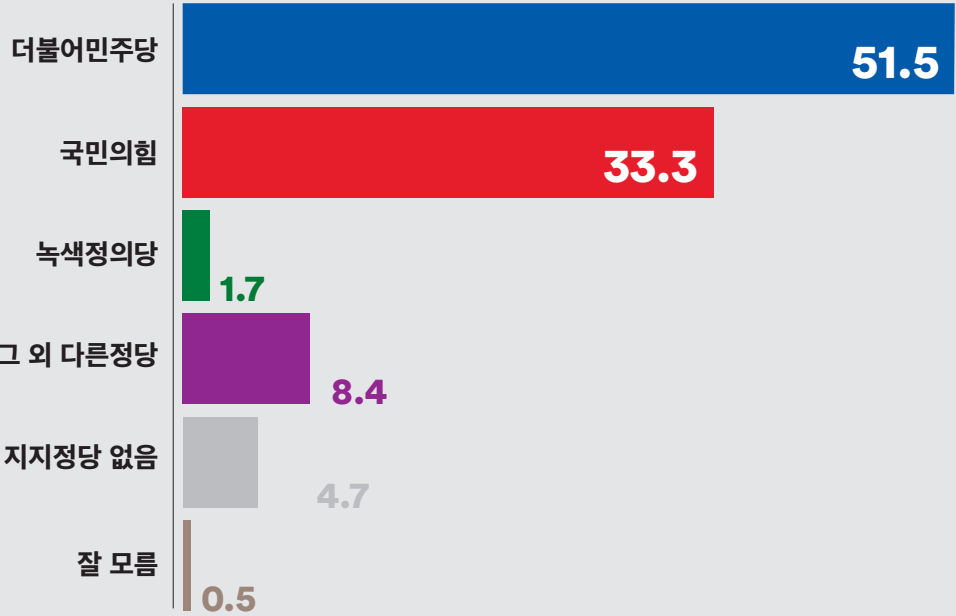
경기도 수원시 정



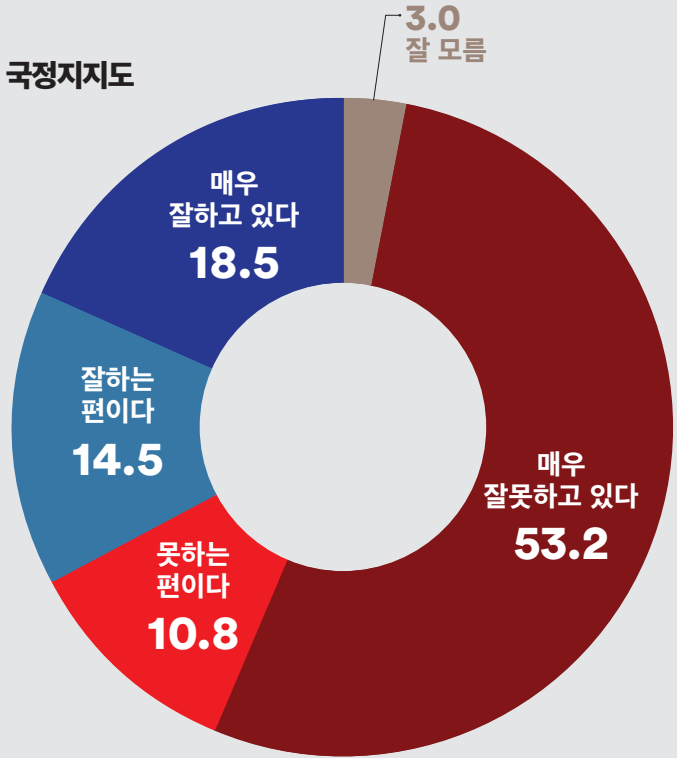
권역1	매탄1·2·3·4동, 원천동
권역2	영통1동, 광교1·2동

모집단	경기도 수원시 정 선거구 거주 만18세 이상 남녀
표본크기	500명 (유선43명 무선457명)
표본오차	±4.4%(포인트(95% 신뢰수준))
표집방법	성별, 연령대별, 권역별 비례할당 후 무작위추출
조사방법	통신3사(전체 13,500개 / SKT: 6,750, KT: 4,050, LGU+: 2,700)제공 무선가상번호 및 유선RDD 활용 ARS조사
가중방법	행정안전부 2023년 12월 31일 기준 성별, 연령대별, 권역별 인구 기준 가중치 산출(셀가중)
응답률	5.8%(총 통화시도 8,677명)
조사기간	2024년 2월 26일 ~ 2월 27일(2일간)
조사기관	(주)여론조사꽃

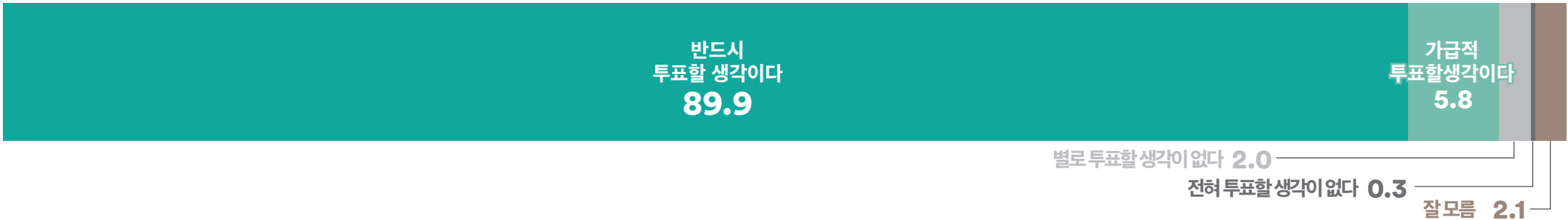
정당지지도



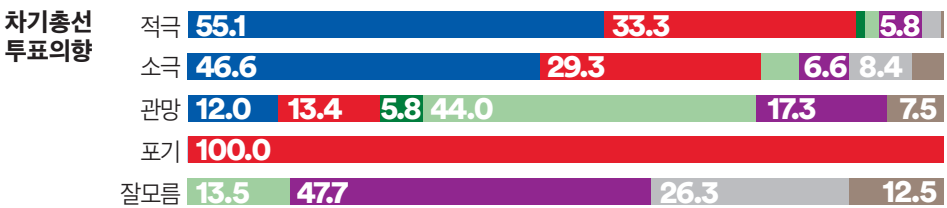
국정지지도



투표 의향

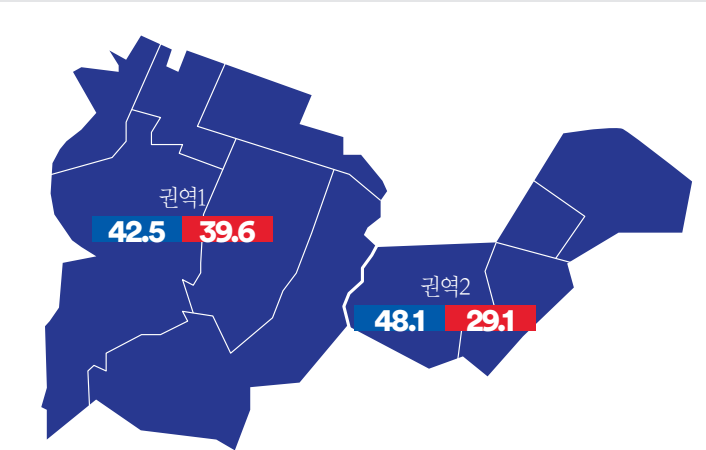
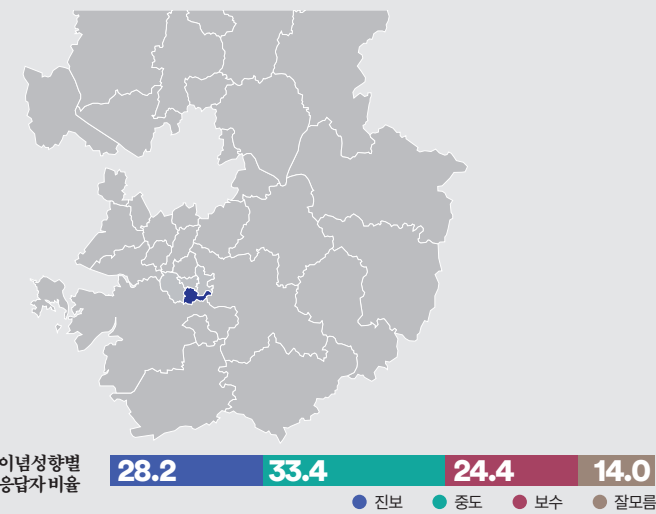


차기 총선 예측



녹색정의당 후보 무소속 후보 그 외 다른정당 후보 없다 잘 모름

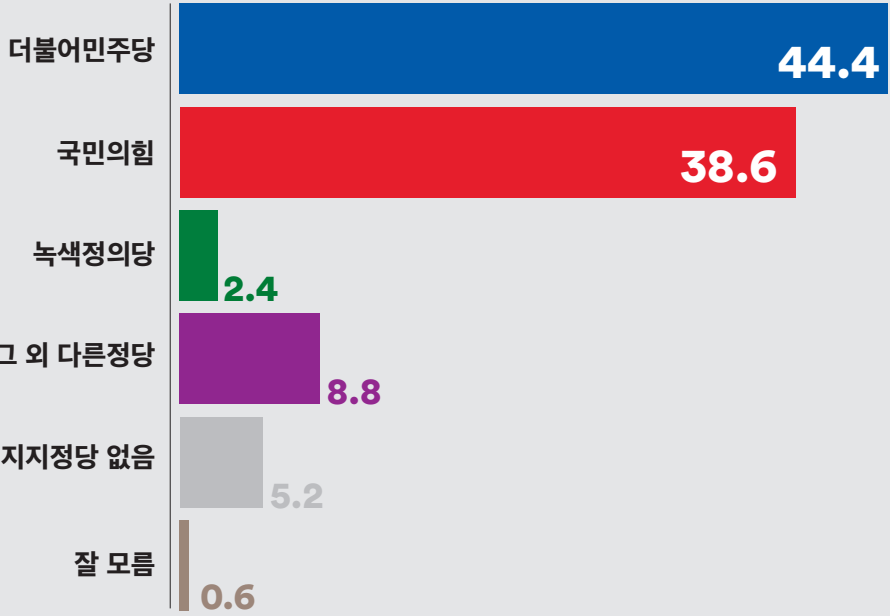
경기도 수원시 무



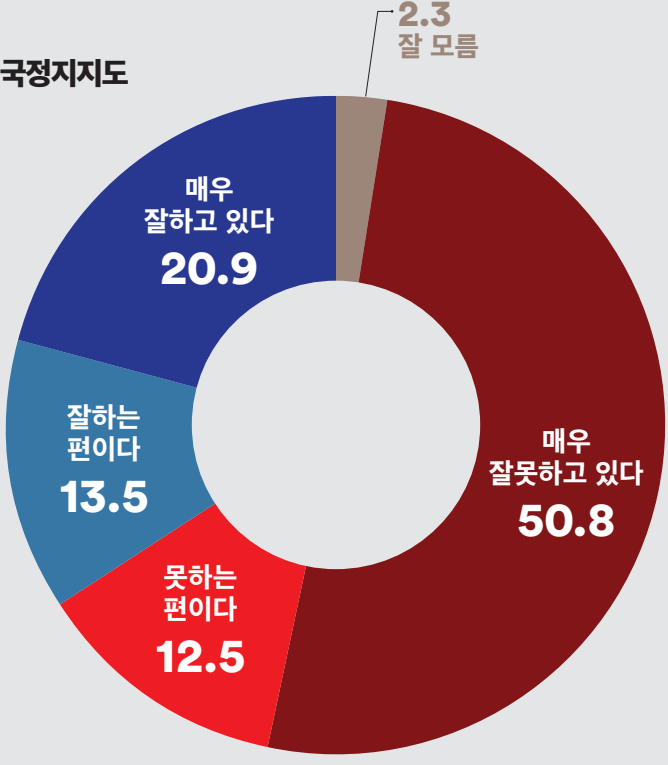
권역1	권선구 세류1·2·3동, 권선1·2동, 곡선동
권역2	영통구 영통2·3동, 망포1·2동

모집단	경기도 수원시 무선거구 거주 만18세 이상 남녀
표본크기	500명 (유선48명 무선452명)
표본오차	±4.4%(포인트(95% 신뢰수준))
표집방법	성별, 연령대별, 권역별 비례할당 후 무작위추출
조사방법	통신3사(전체 13,500개 / SKT: 6,750, KT: 4,050, LGU+: 2,700)제공 무선가상번호 및 유선RDD 활용 ARS조사
가중방법	행정안전부 2023년 12월 31일 기준 성별, 연령대별, 권역별 인구 기준 가중치 산출(셀가중)
응답률	5.8% [총 통화시도 8,607명]
조사기간	2024년 2월 26일 ~ 2월 27일(2일간)
조사기관	(주)여론조사꽃

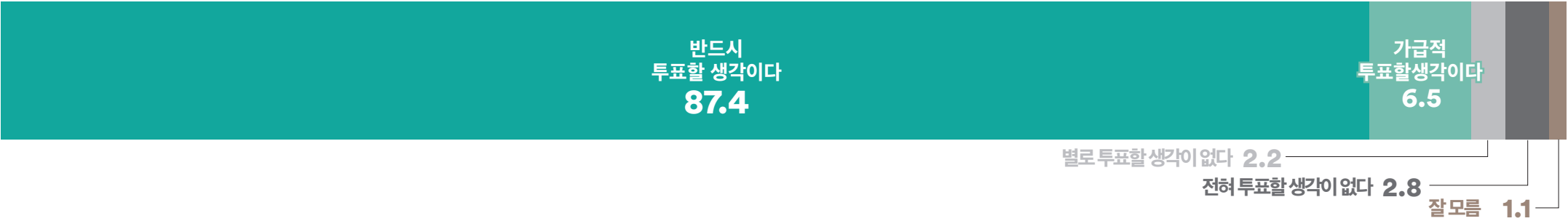
정당지지도



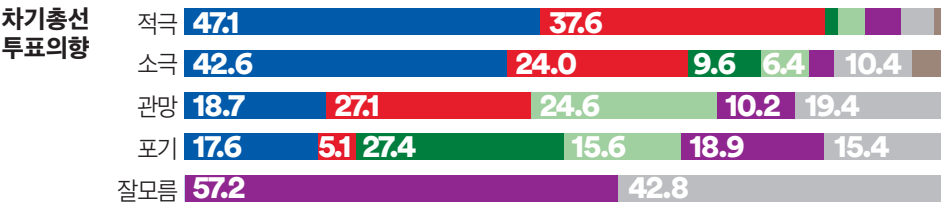
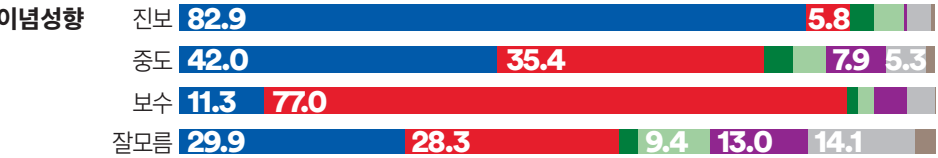
국정지지도



투표 의향

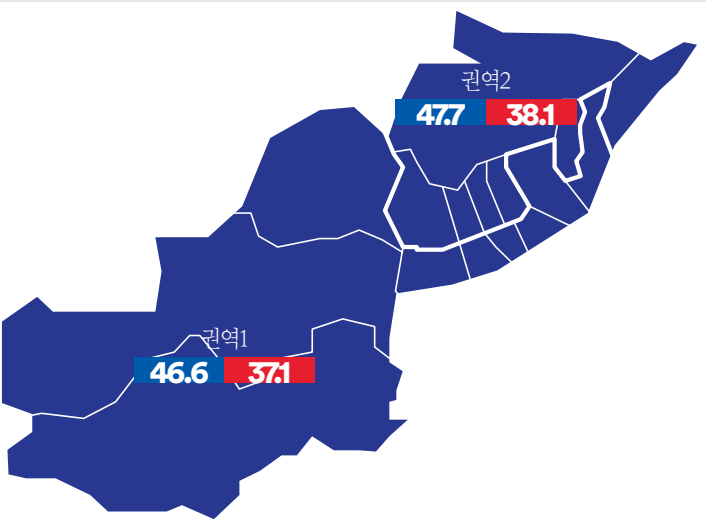
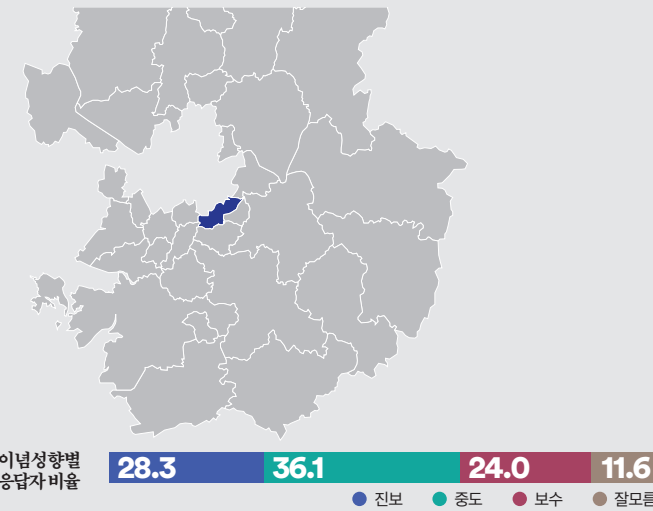


차기 총선 예측



■ 녹색정의당 후보 ■ 무소속 후보 ■ 그 외 다른정당 후보 ■ 없다 ■ 잘 모름

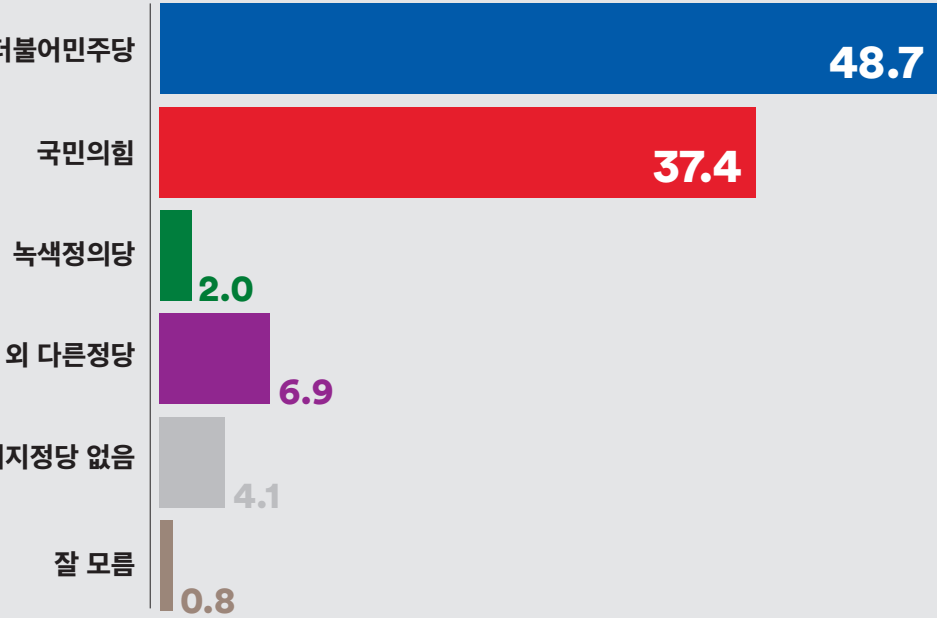
경기도 성남시 수정구



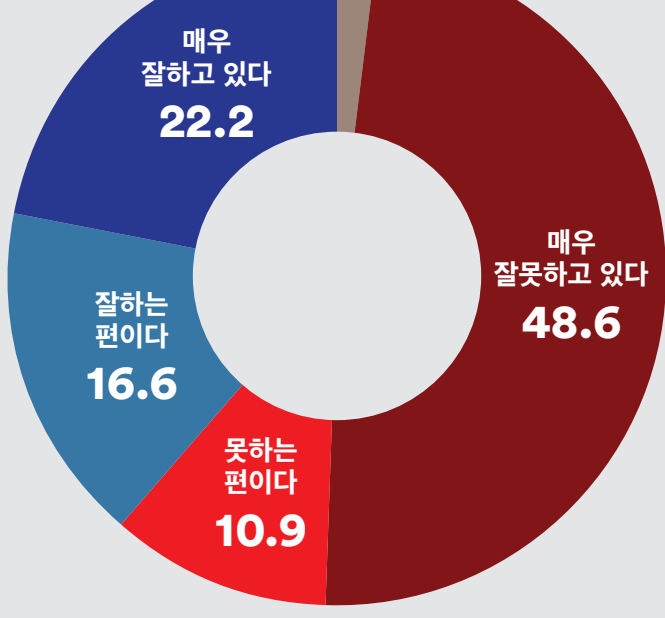
권역1	신흥1·2·3동, 수진1·2동, 단대동, 신촌동, 고등동, 시흥동
권역2	태평1·2·3·4동, 산성동, 양지동, 복정동, 위례동

모집단	경기도 성남시 수정구 선거구 거주 만18세 이상 남녀
표본크기	501명 (유선44명 무선457명)
표본오차	±4.4%(포인트(95% 신뢰수준))
표집방법	성별, 연령대별, 권역별 비례할당 후 무작위추출
조사방법	통신3사(전체 13,488개 / SKT: 6,750, KT: 4,050, LGU+: 2,688)제공 무선가상번호 및 유선RDD 활용 ARS조사
가중방법	행정안전부 2023년 12월 31일 기준 성별, 연령대별, 권역별 인구 기준 가중치 산출(셀가중)
응답률	5.8% [총 통화시도 8,696명]
조사기간	2024년 2월 26일 ~ 2월 27일(2일간)
조사기관	(주)여론조사꽃

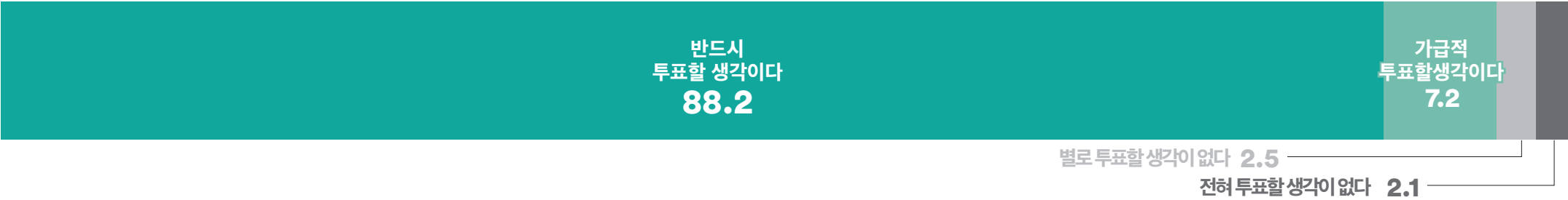
정당지지도



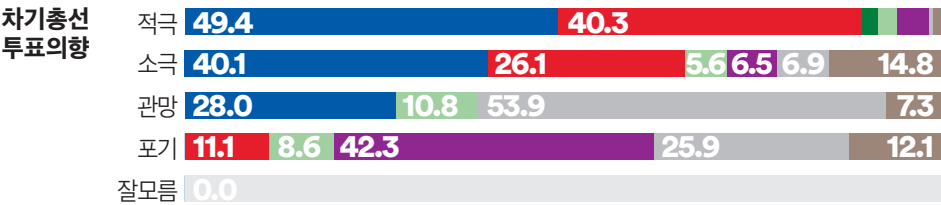

국정지지도



투표 의향

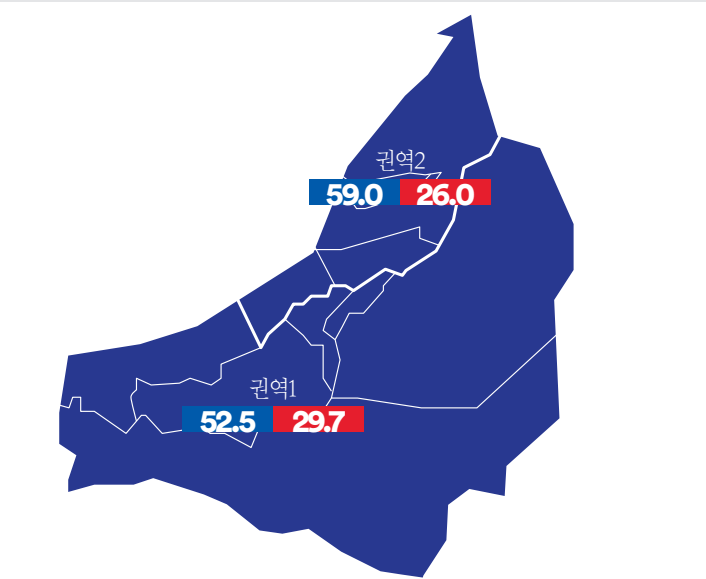
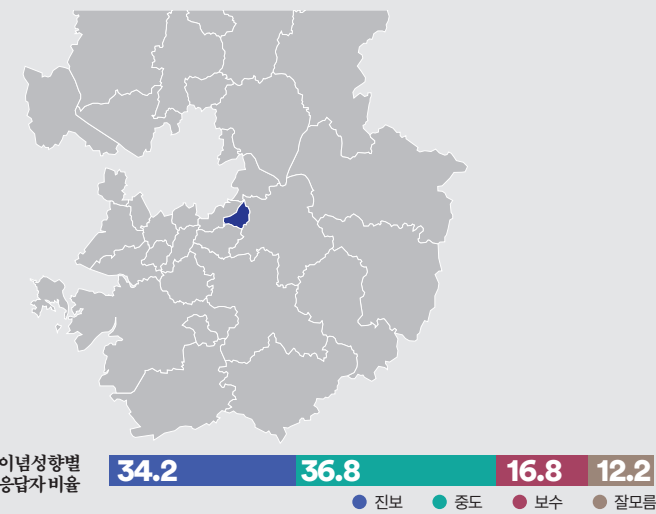


차기 총선 예측





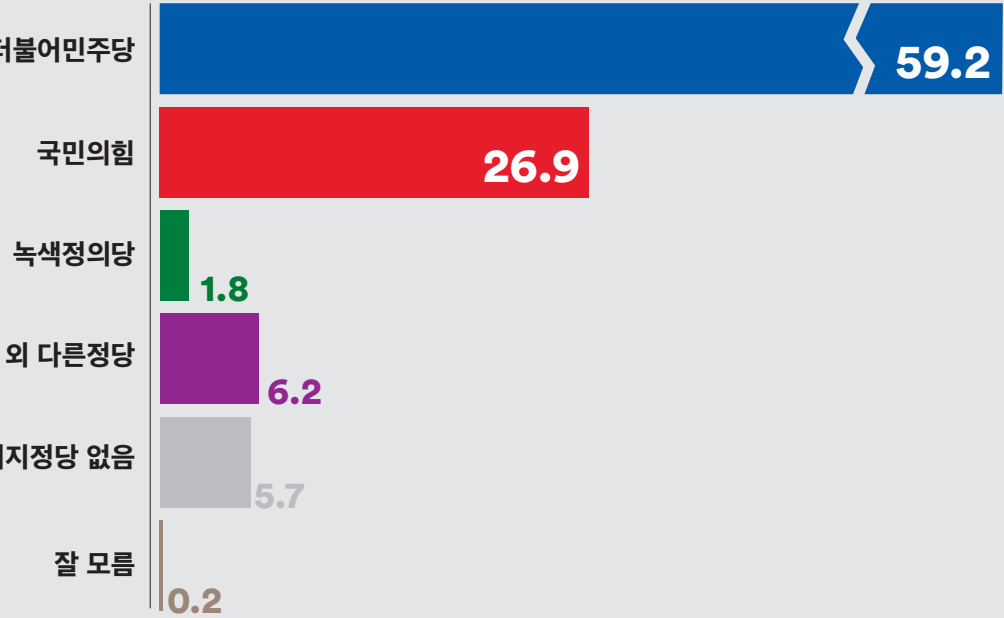
경기도 성남시 중원구



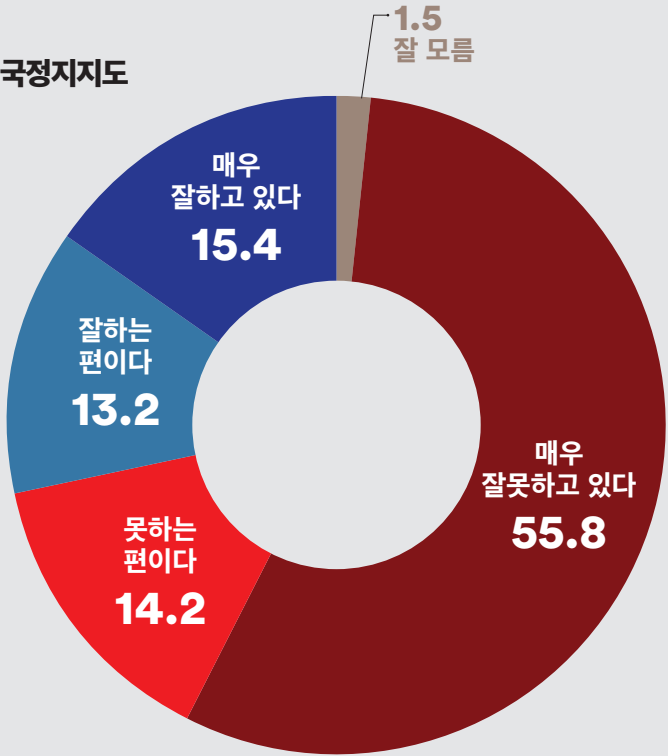
권역1	성남동, 상대원1·2·3동, 하대원동, 도촌동
권역2	중앙동, 금광1·2동, 은행1·2동

모집단	경기도 성남시 중원구 선거구 거주 만18세 이상 남녀
표본크기	500명 (유선41명 무선459명)
표본오차	±4.4%(포인트(95% 신뢰수준))
표집방법	성별, 연령대별, 권역별 비례할당 후 무작위추출
조사방법	통신3사(전체 13,500개 / SKT: 6,750, KT: 4,050, LGU+: 2,700)제공 무선가상번호 및 유선RDD 활용 ARS조사
가중방법	행정안전부 2023년 12월 31일 기준 성별, 연령대별, 권역별 인구 기준 가중치 산출(셀가중)
응답률	5.4% [총 통화시도 9,177명]
조사기간	2024년 2월 26일 ~ 2월 27일(2일간)
조사기관	(주)여론조사꽃

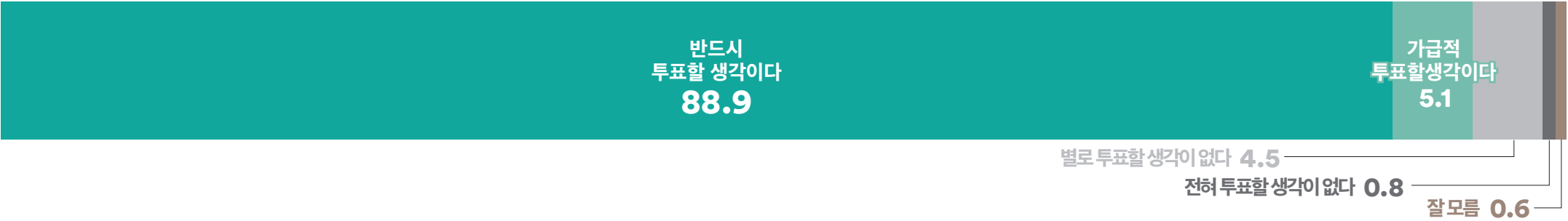
정당지지도



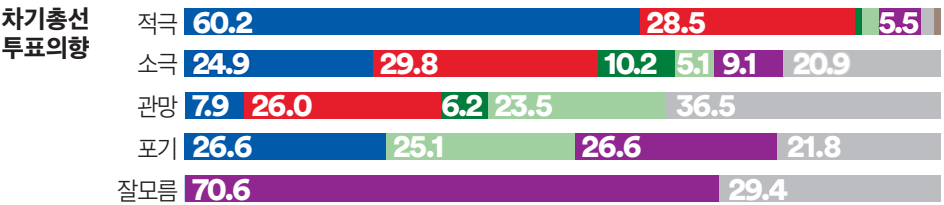
국정지지도



투표 의향

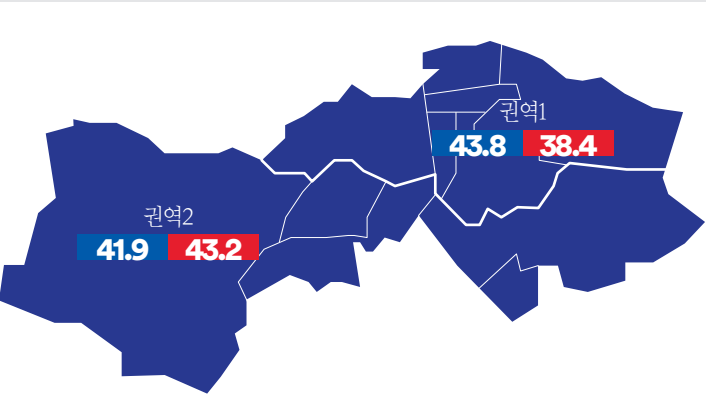
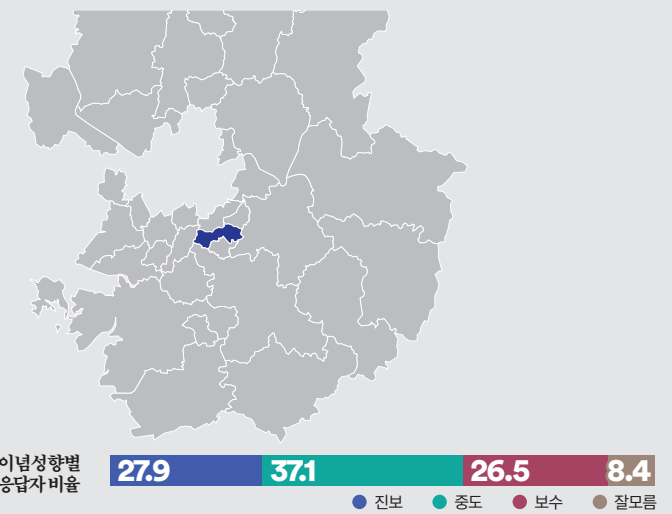


차기 총선 예측



■ 녹색정의당 후보 ■ 무소속 후보 ■ 그 외 다른정당 후보 ■ 없다 ■ 잘 모름

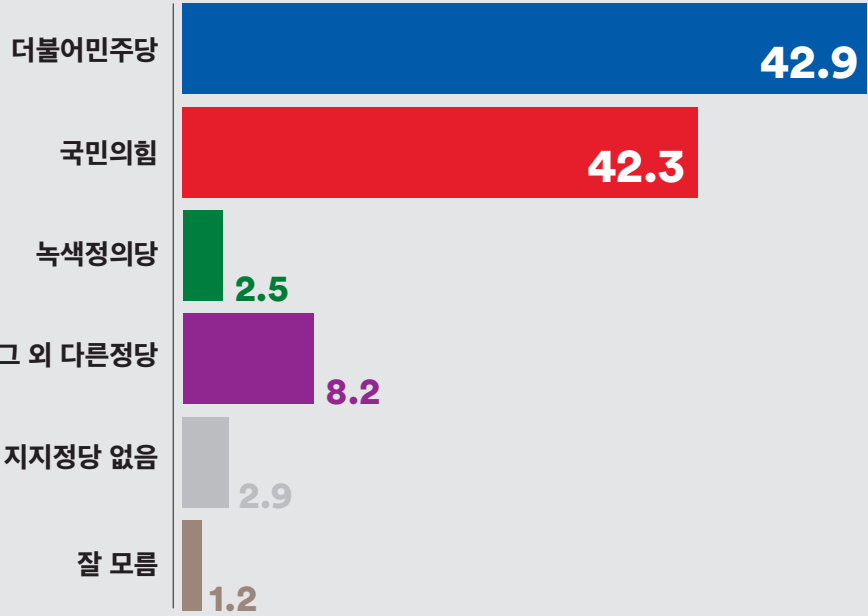
경기도 성남시 분당구 갑



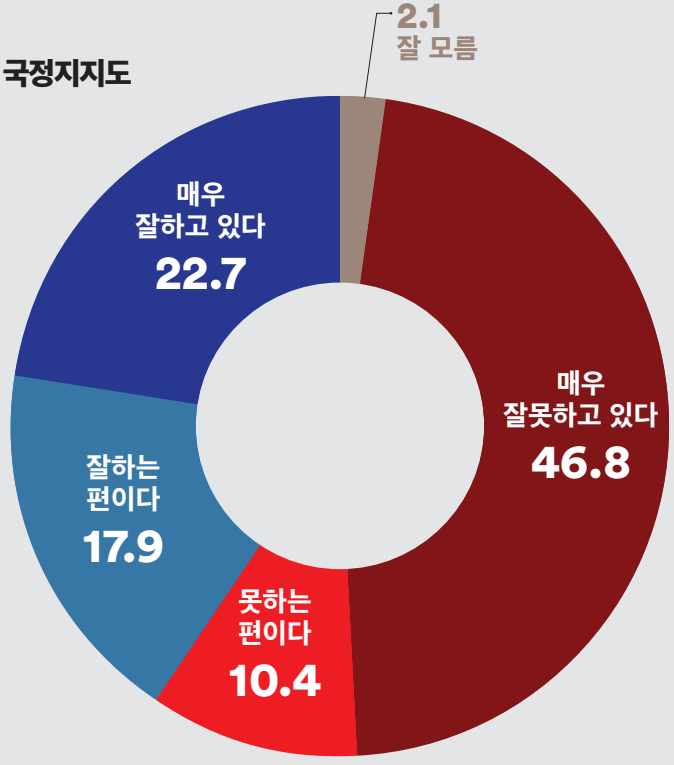
권역1	이매1·2동, 야탑1·2·3동, 삼평동
권역2	서현1·2동, 판교동, 백현동, 운중동

모집단	경기도 성남시 분당구 갑 선거구 거주 만18세 이상 남녀
표본크기	501명 (유선56명 무선445명)
표본오차	±4.4%(포인트(95% 신뢰수준))
표집방법	성별, 연령대별, 권역별 비례할당 후 무작위추출
조사방법	통신3사(전체 13,498개 / SKT: 6,750, KT: 4,050, LGU+: 2,698)제공 무선가상번호 및 유선RDD 활용 ARS조사
가중방법	행정안전부 2023년 12월 31일 기준 성별, 연령대별, 권역별 인구 기준 가중치 산출(셀가중)
응답률	6.3%(총 통화시도 7,932명)
조사기간	2024년 2월 26일 ~ 2월 27일(2일간)
조사기관	(주)여론조사꽃

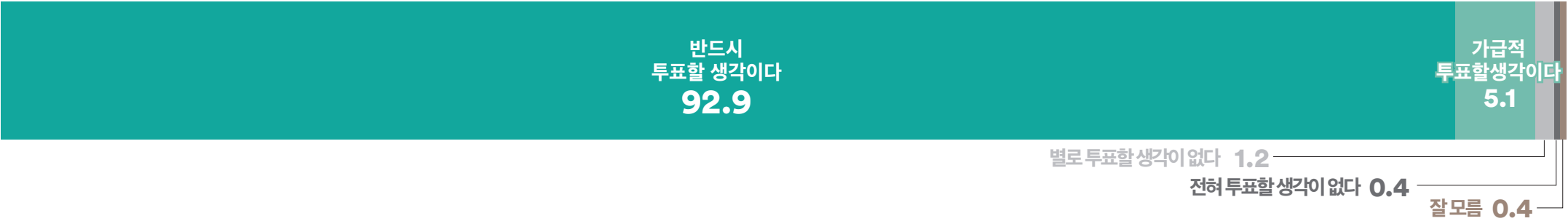
정당지지도



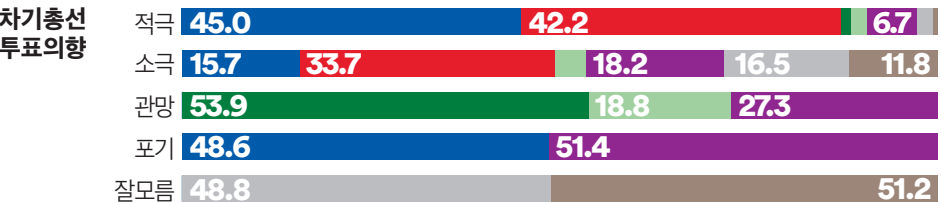
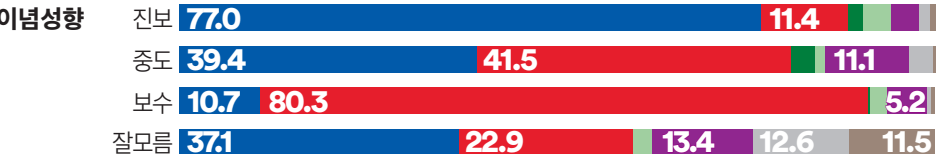
국정지지도



투표 의향

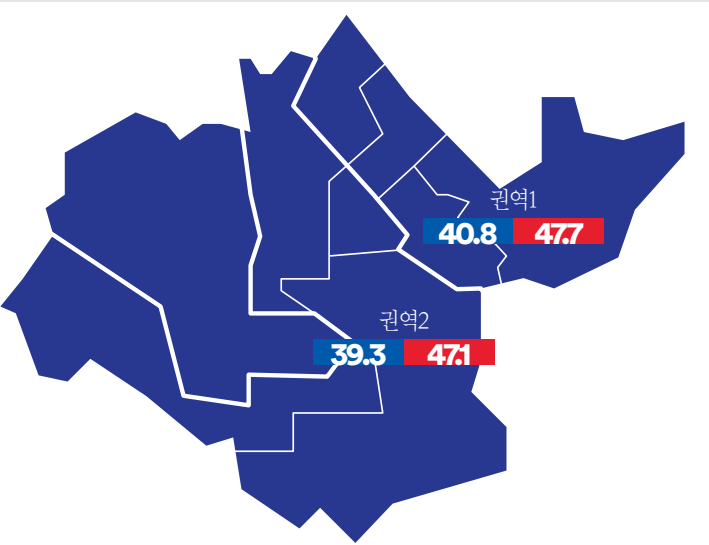
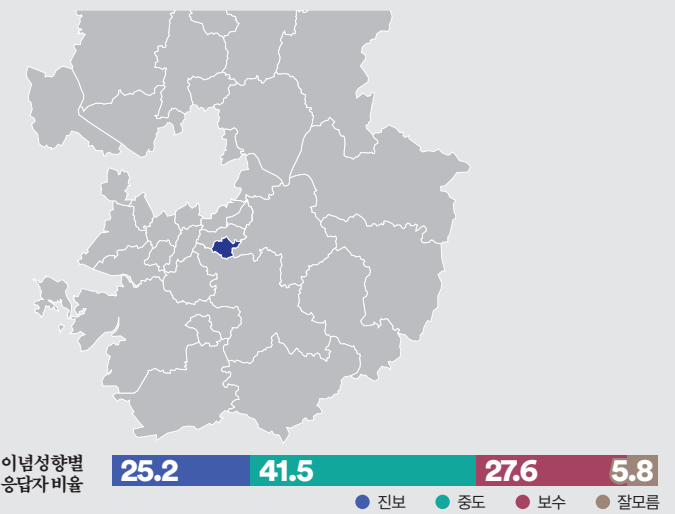


차기 총선 예측



■ 녹색정의당 후보 ■ 무소속 후보 ■ 그 외 다른정당 후보 ■ 없다 ■ 잘 모름

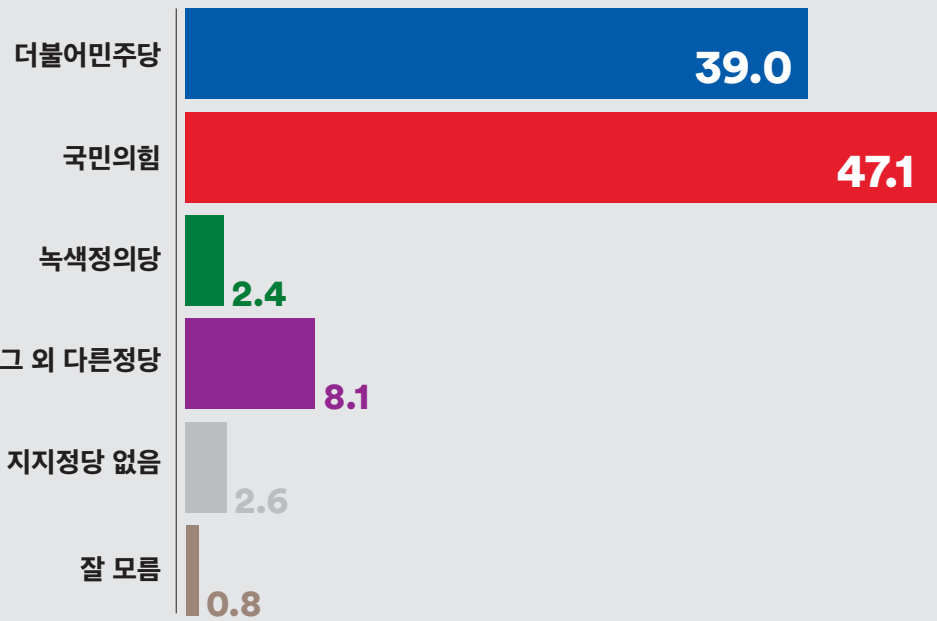
경기도 성남시 분당구 을



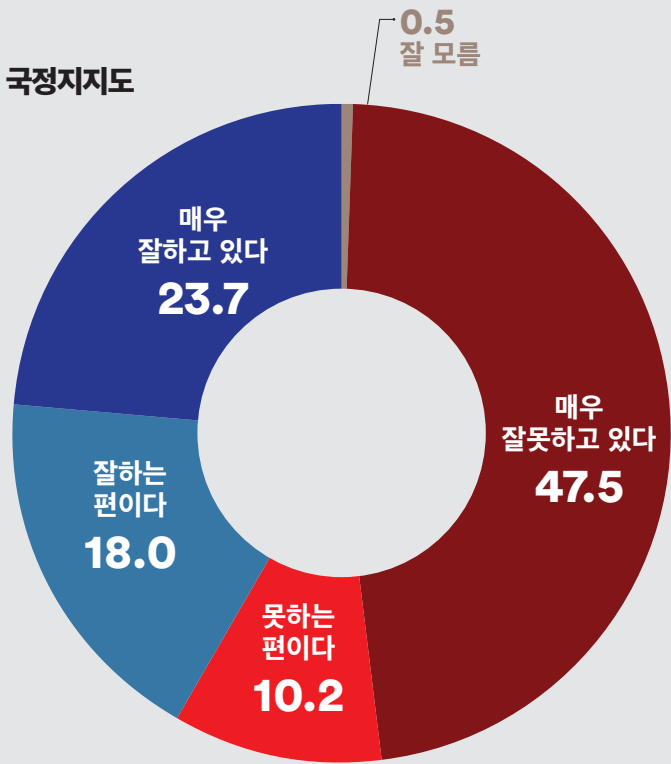
권역1	분당동, 금곡동, 수내1·2·3동
권역2	정자동, 정자1·2·3동, 구미동, 구미1동

모집단	경기도 성남시 분당구 을 선거구 거주 만18세 이상 남녀
표본크기	504명 (유선47명 무선457명)
표본오차	±4.4%(포인트(95% 신뢰수준))
표집방법	성별, 연령대별, 권역별 비례할당 후 무작위추출
조사방법	통신3사(전체 13,500개 / SKT: 6,750, KT: 4,050, LGU+: 2,700)제공 무선가상번호 및 유선RDD 활용 ARS조사
가중방법	행정안전부 2023년 12월 31일 기준 성별, 연령대별, 권역별 인구 기준 가중치 산출(셀가중)
응답률	6.3% [총 통화시도 8,002명]
조사기간	2024년 2월 26일 ~ 2월 27일(2일간)
조사기관	(주)여론조사꽃

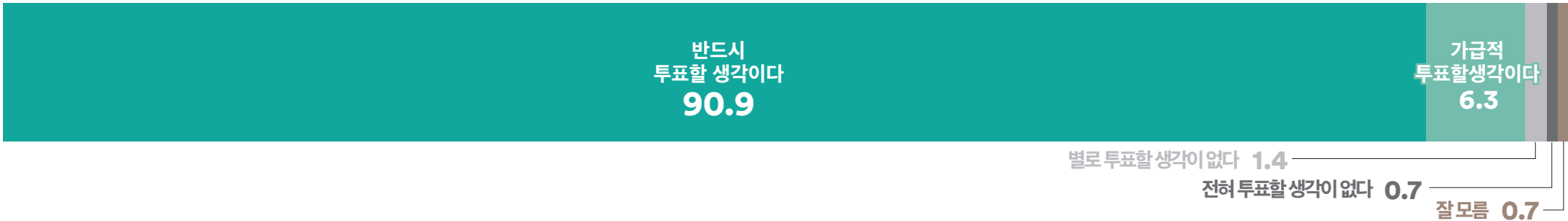
정당지지도



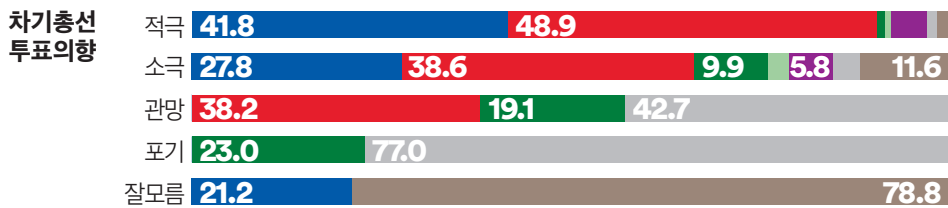
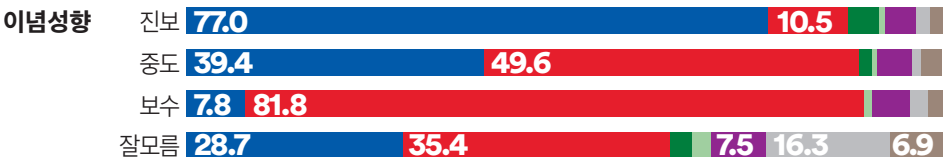
국정지지도



투표 의향

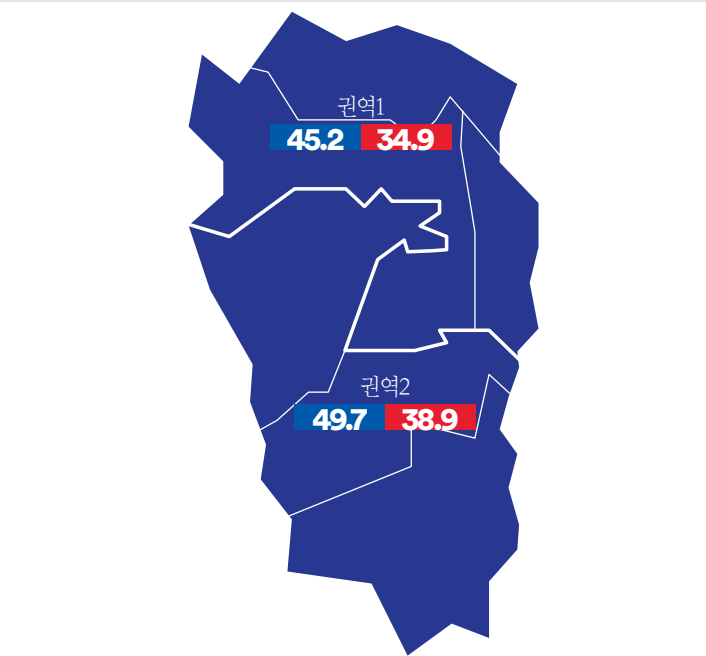
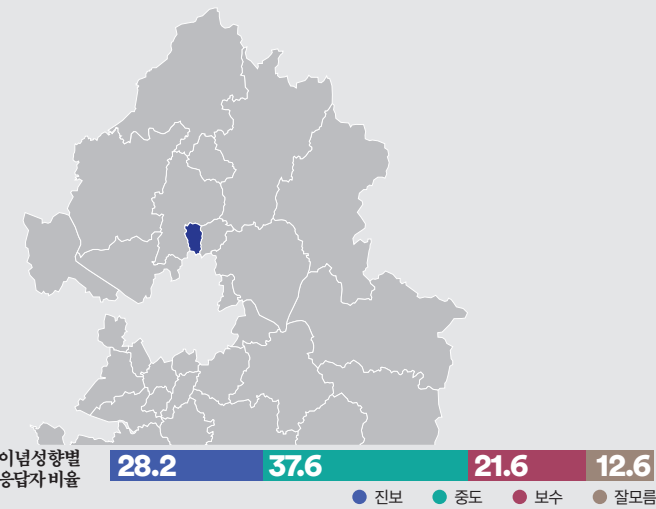


차기 총선 예측



녹색정의당 후보 무소속 후보 그 외 다른정당 후보 없다 잘 모름

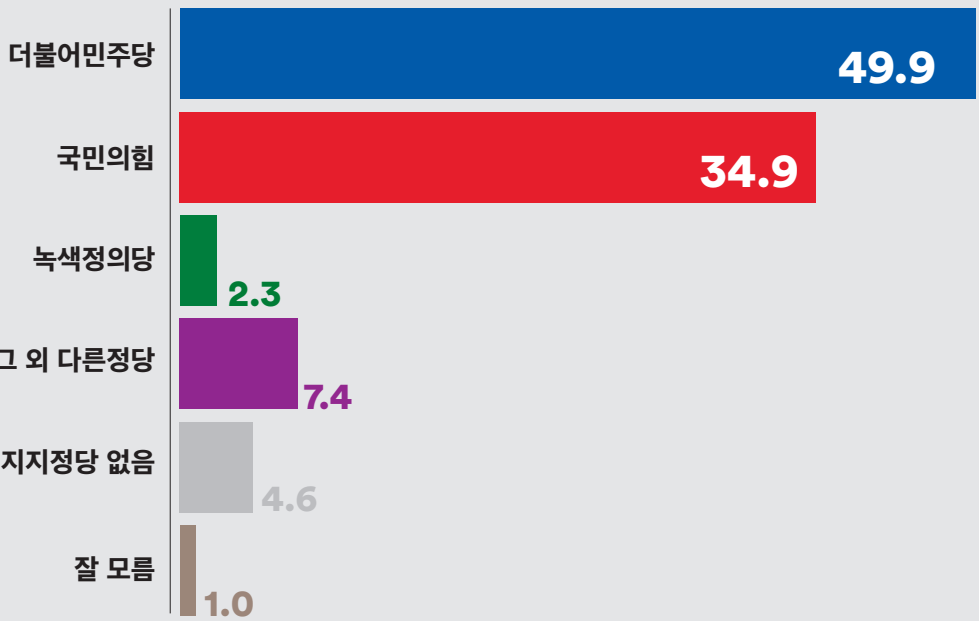
경기도 의정부시 갑



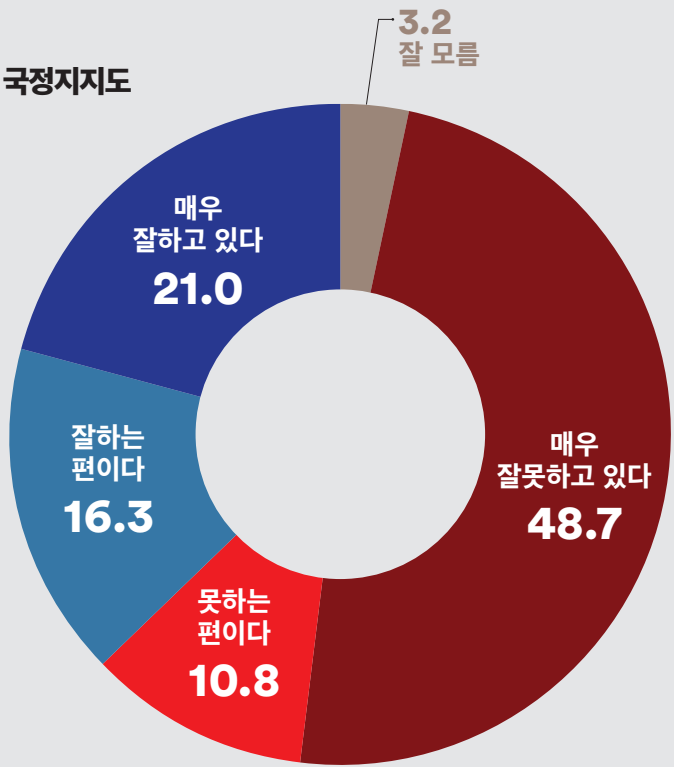
권역1	의정부1·2동,가능동,녹양동
권역2	호원1·2동,홍선동

모집단	경기도 의정부시 갑 선거구 거주 만18세 이상 남녀
표본크기	500명 (유선49명 무선451명)
표본오차	±4.4%(포인트(95% 신뢰수준))
표집방법	성별, 연령대별, 권역별 비례할당 후 무작위추출
조사방법	통신3사(전체 13,500개 / SKT: 6,750, KT: 4,050, LGU+: 2,700)제공 무선가상번호 및 유선RDD 활용 ARS조사
가중방법	행정안전부 2023년 12월 31일 기준 성별, 연령대별, 권역별 인구 기준 가중치 산출(셀가중)
응답률	5.9% [총 통화시도 8,503명]
조사기간	2024년 2월 26일 ~ 2월 27일(2일간)
조사기관	(주)여론조사꽃

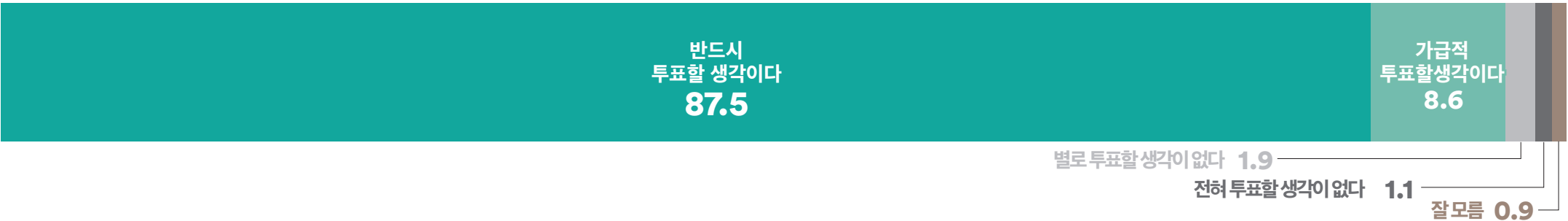
정당지지도



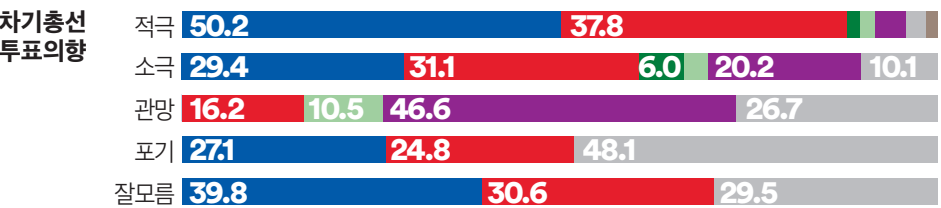

국정지지도



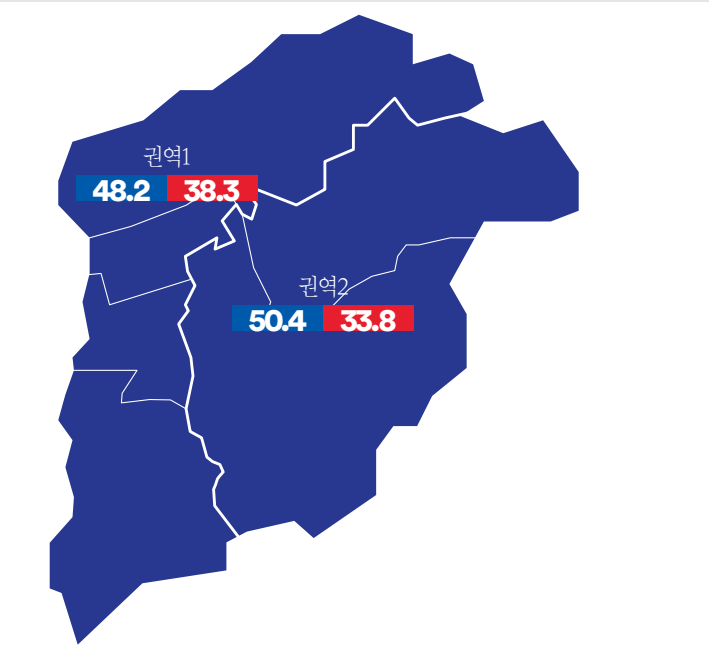
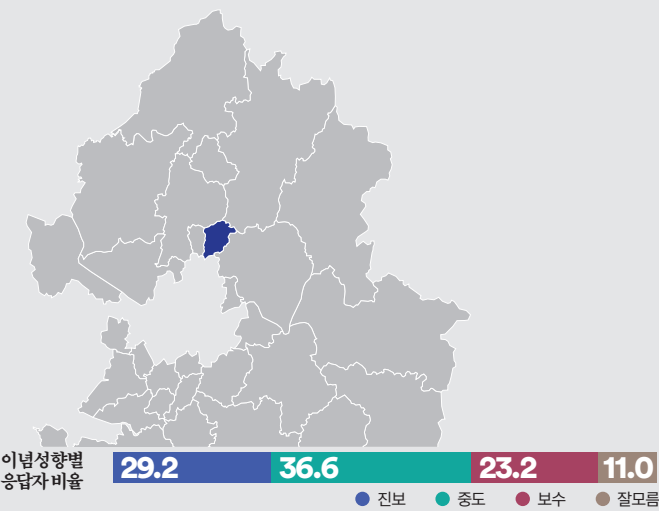
투표 의향



차기 총선 예측



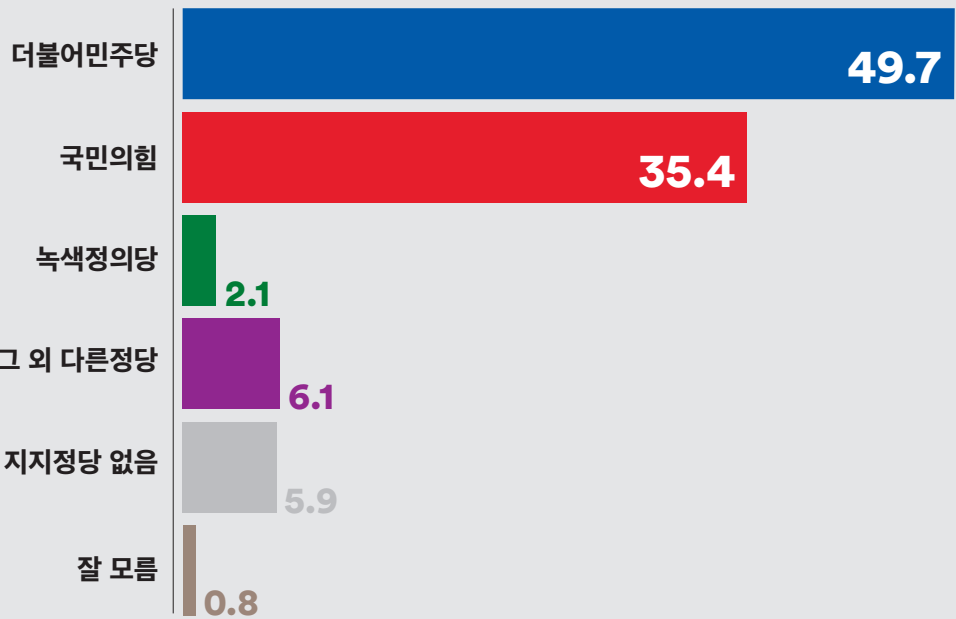
경기도 의정부시 을



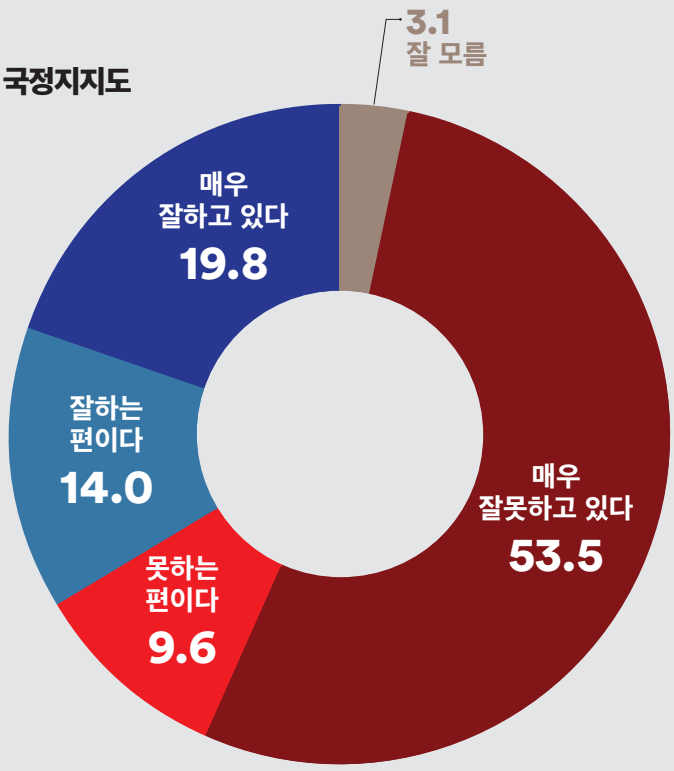
권역1	장암동, 자금동, 신곡1·2동
권역2	송산1·2·3동

모집단	경기도 의정부시 을 선거구 거주 만18세 이상 남녀
표본크기	500명 (유선46명 무선454명)
표본오차	±4.4%(포인트(95% 신뢰수준))
표집방법	성별, 연령대별, 권역별 비례할당 후 무작위추출
조사방법	통신3사(전체 13,500개 / SKT: 6,750, KT: 4,050, LGU+: 2,700)제공 무선가상번호 및 유선RDD 활용 ARS조사
가중방법	행정안전부 2023년 12월 31일 기준 성별, 연령대별, 권역별 인구 기준 가중치 산출(셀가중)
응답률	5.5% [총 통화시도 9,148명]
조사기간	2024년 2월 26일 ~ 2월 27일(2일간)
조사기관	(주)여론조사꽃

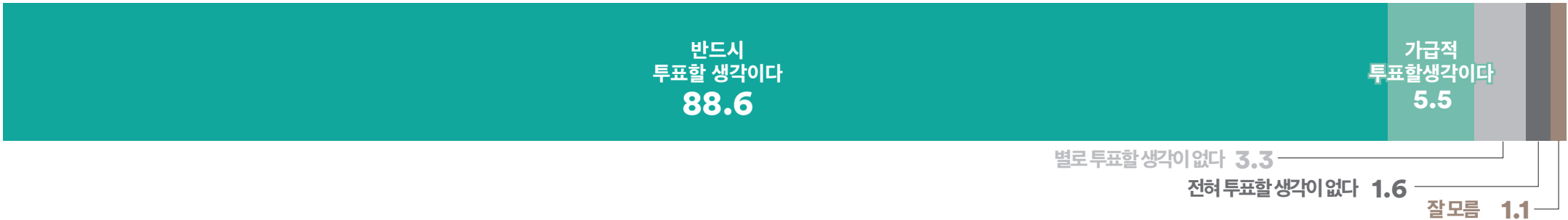
정당지지도



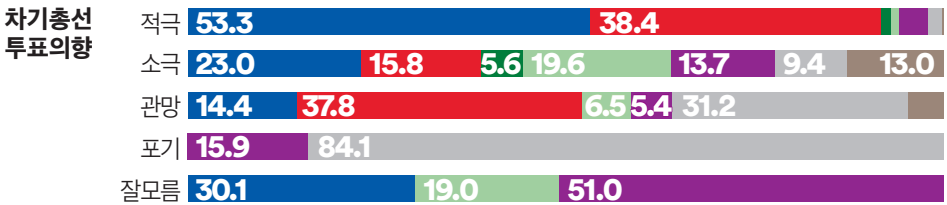

국정지지도



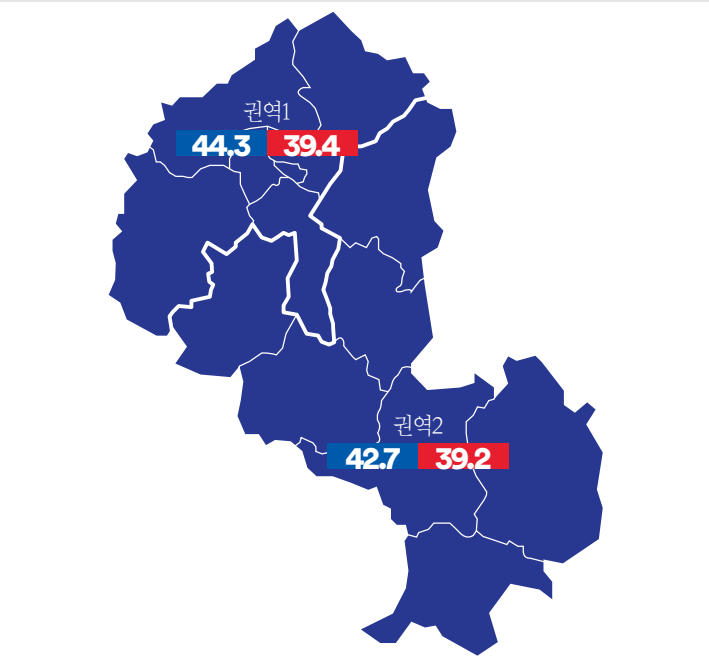
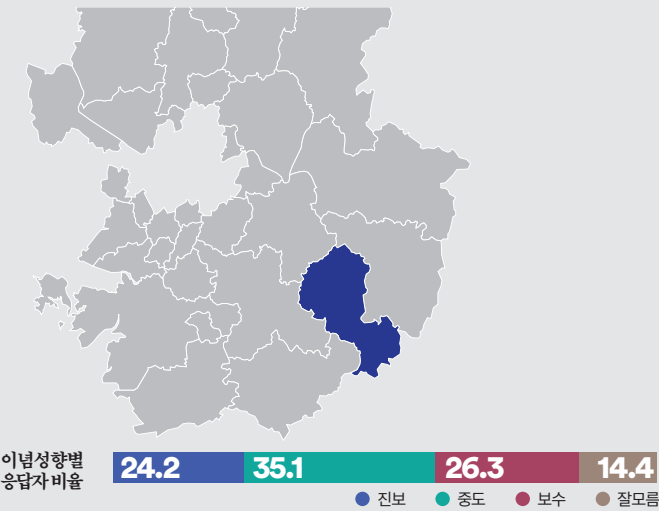
투표 의향



차기 총선 예측



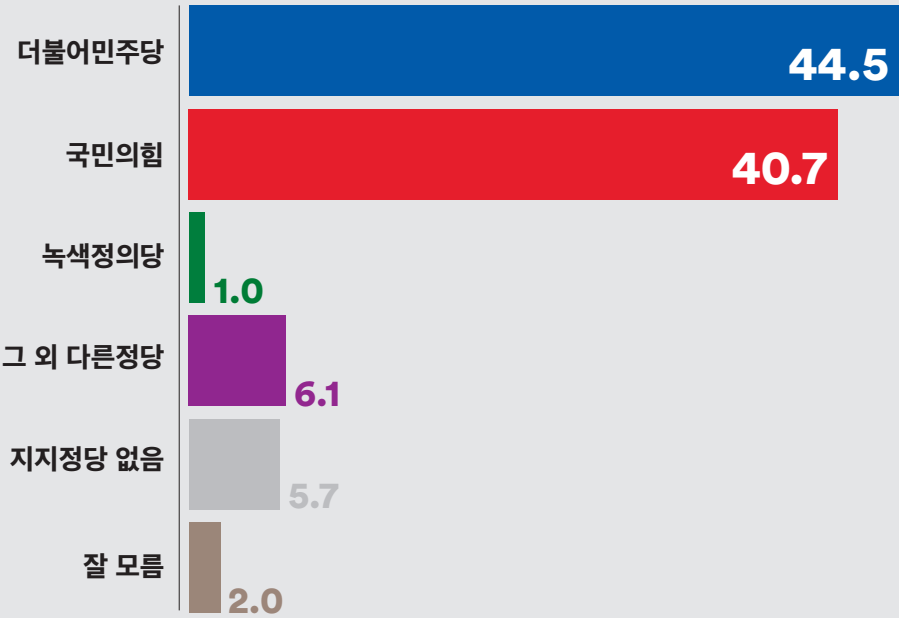
경기도 이천시



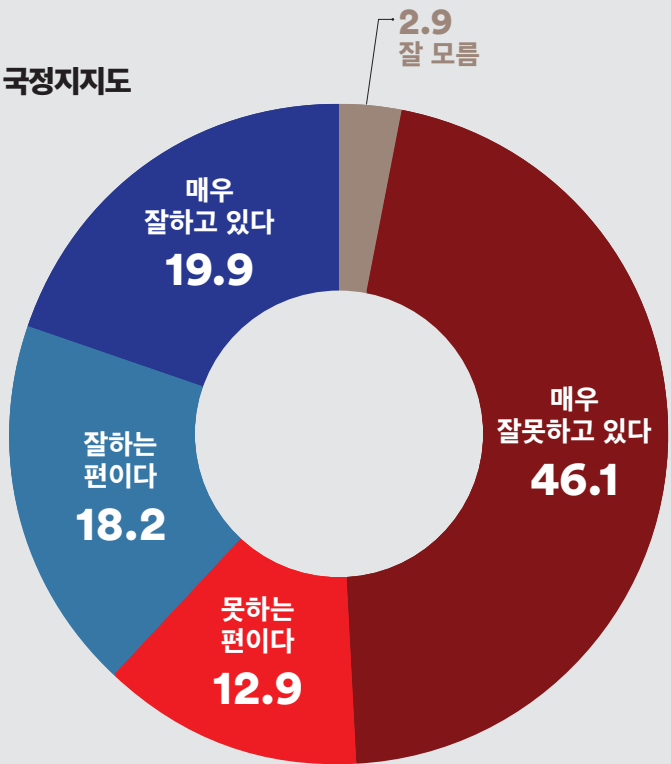
권역1	마장·백사·신둔면, 관고·중리·증포·창전동
권역2	부발·장호원읍, 대월·모가·설성·호법·율면

모집단	경기도 이천시 선거구 거주 만18세 이상 남녀
표본크기	501명 (유선45명 무선456명)
표본오차	±4.4%(포인트(95% 신뢰수준))
표집방법	성별, 연령대별, 권역별 비례할당 후 무작위추출
조사방법	통신3사(전체 13,491개 / SKT: 6,750, KT: 4,050, LGU+: 2,691)제공 무선가상번호 및 유선RDD 활용 ARS조사
가중방법	행정안전부 2023년 12월 31일 기준 성별, 연령대별, 권역별 인구 기준 가중치 산출(셀가중)
응답률	6.5% (총 통화시도 7,762명)
조사기간	2024년 2월 13일 ~ 2월 14일(2일간)
조사기관	(주)여론조사꽃

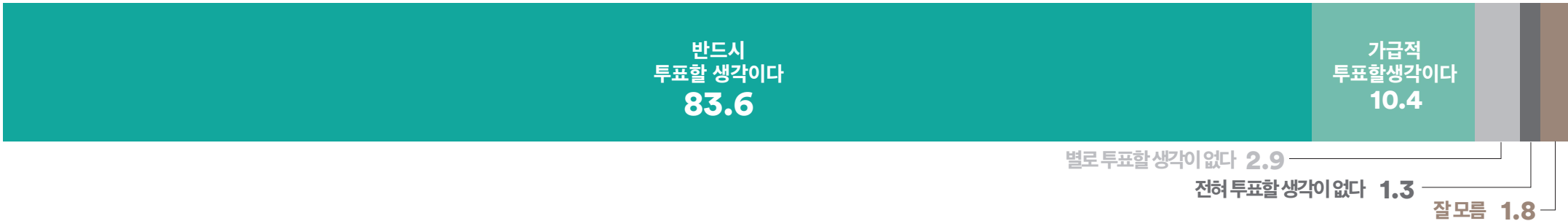
정당지지도



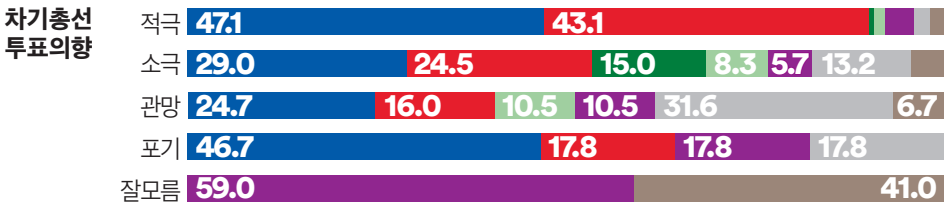
국정지지도



투표 의향

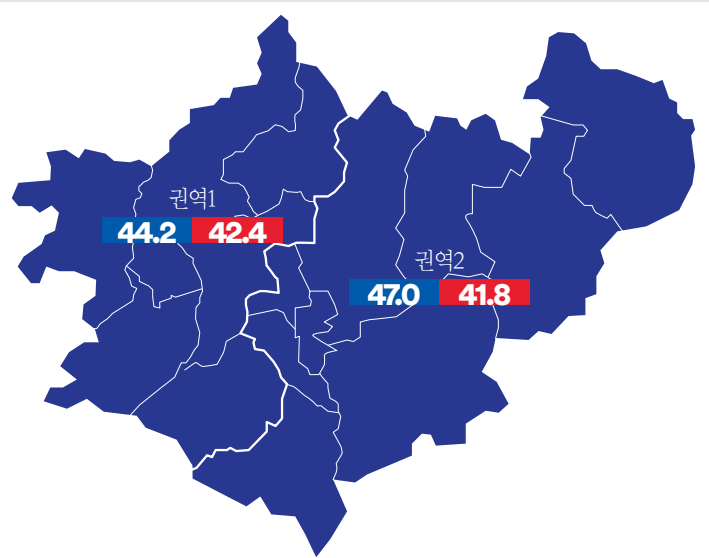
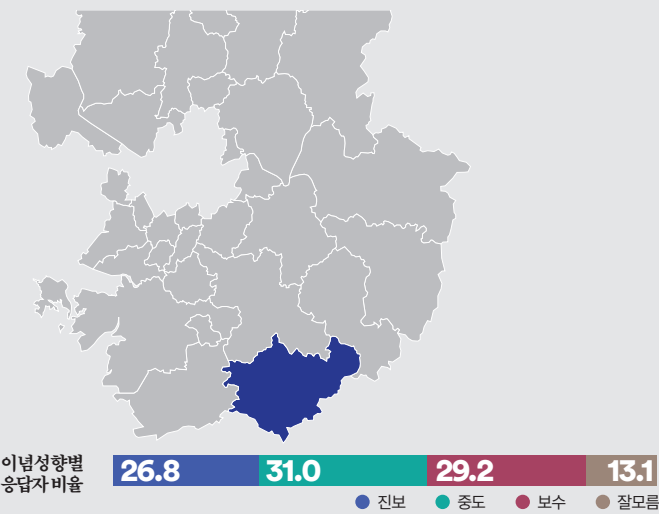


차기 총선 예측



■ 녹색정의당 후보 ■ 무소속 후보 ■ 그 외 다른정당 후보 ■ 없다 ■ 잘 모름

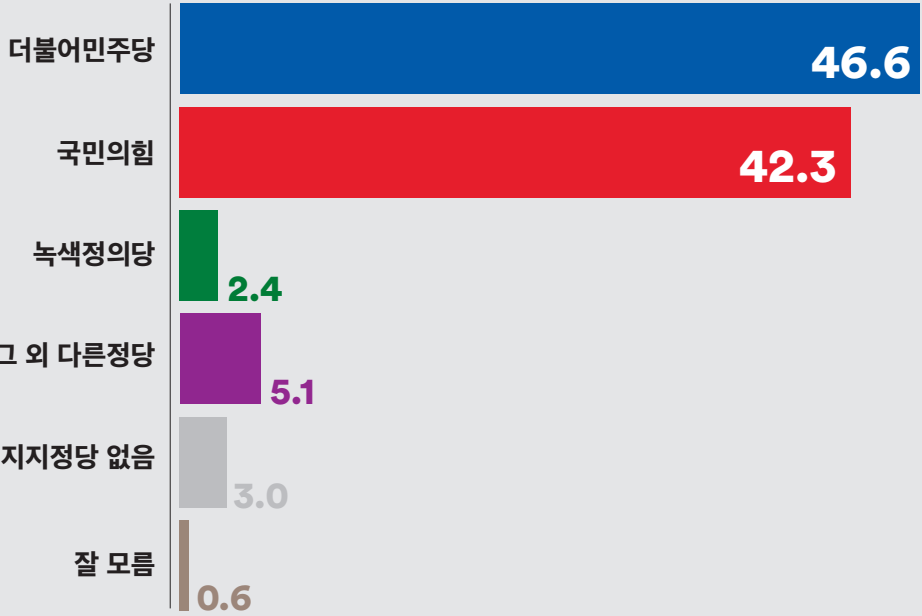
경기도 안성시



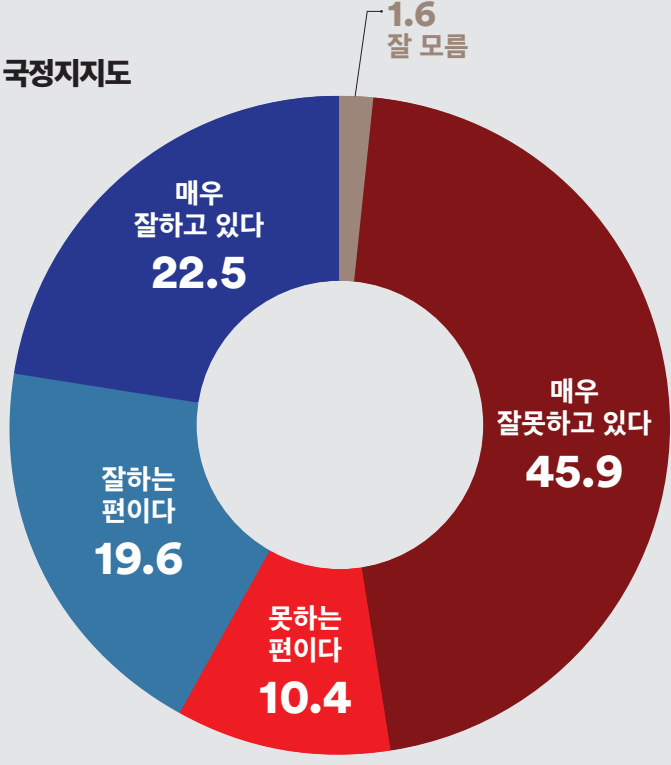
권역1	공도읍, 고삼·대덕·미양·양성·원곡면
권역2	금광·보개·삼죽·서운·일죽·죽산면, 안성1·2·3동

모집단	경기도 안성시 선거구 거주 만18세 이상 남녀
표본크기	504명 (유선48명 무선456명)
표본오차	±4.4%(포인트(95% 신뢰수준))
표집방법	성별, 연령대별, 권역별 비례할당 후 무작위추출
조사방법	통신3사(전체 13,471개 / SKT: 6,721, KT: 4,050, LGU+: 2,700)제공 무선가상번호 및 유선RDD 활용 ARS조사
가중방법	행정안전부 2023년 12월 31일 기준 성별, 연령대별, 권역별 인구 기준 가중치 산출(셀가중)
응답률	78% (총 통화시도 6,454명)
조사기간	2024년 2월 13일 ~ 2월 14일(2일간)
조사기관	(주)여론조사꽃

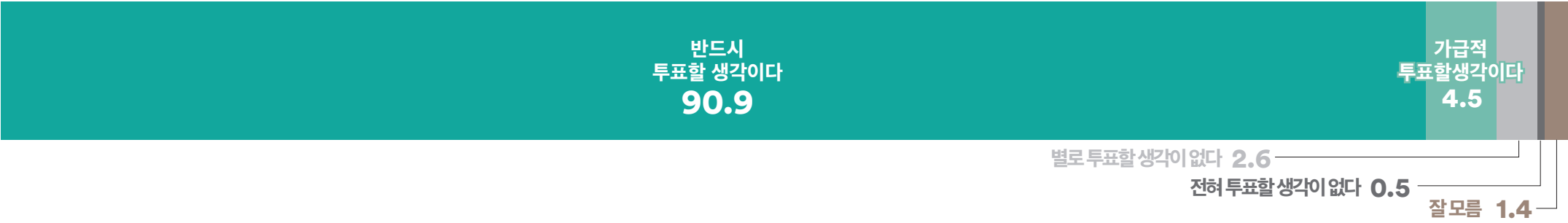
정당지지도



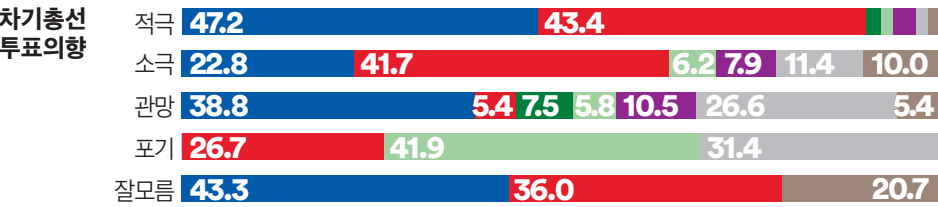

국정지지도



투표 의향

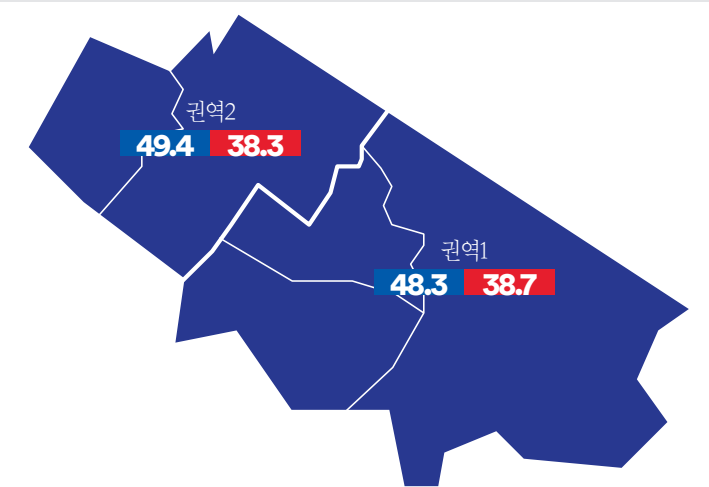
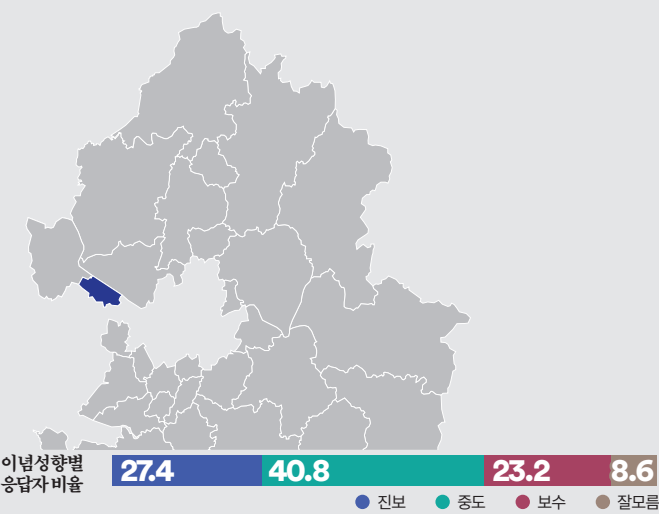


차기 총선 예측



■ 녹색정의당 후보 ■ 무소속 후보 ■ 그 외 다른정당 후보 ■ 없다 ■ 잘 모름

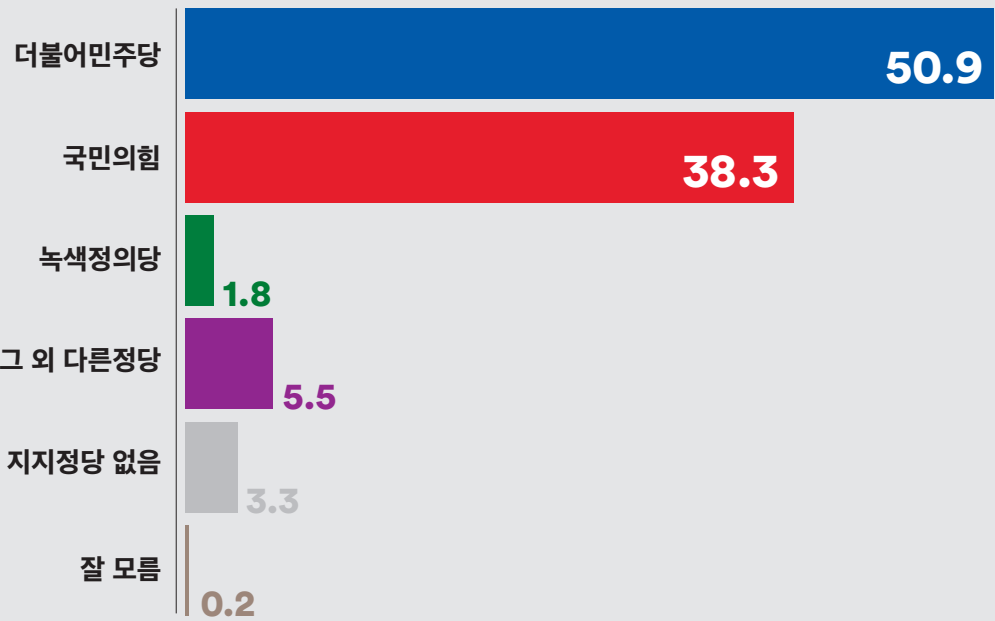
경기도 김포시 갑



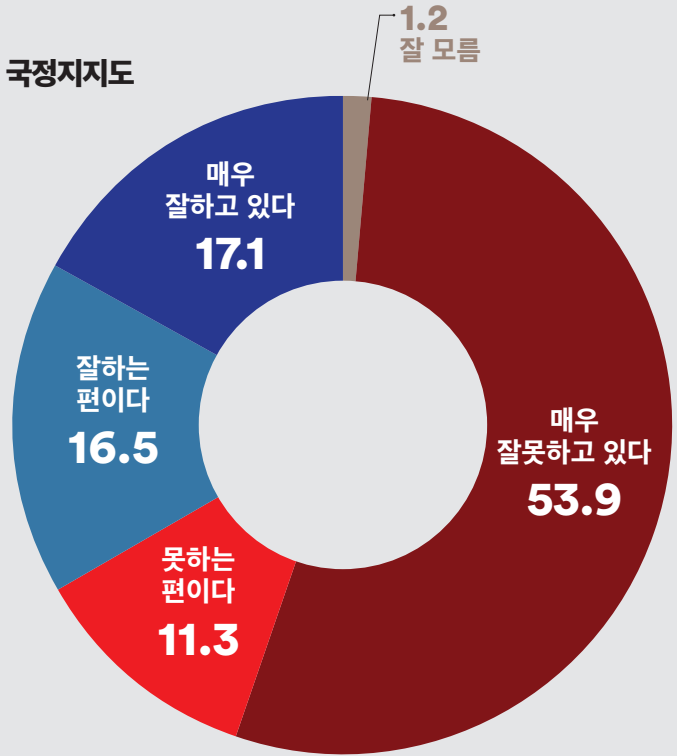
권역1	고촌읍, 사우동, 풍무동
권역2	김포본동, 장기동

모집단	경기도 김포시갑 선거구 거주 만18세 이상 남녀
표본크기	500명 (유선48명 무선452명)
표본오차	±4.4%(포인트)(95% 신뢰수준)
표집방법	성별, 연령대별, 권역별 비례할당 후 무작위추출
조사방법	통신3사(전체 13,500개 / SKT: 6,750, KT: 4,050, LGU+: 2,700)제공 무선가상번호 및 유선RDD 활용 ARS조사
가중방법	행정안전부 2023년 12월 31일 기준 성별, 연령대별, 권역별 인구 기준 가중치 산출(셀가중)
응답률	6.0% [총 통화시도 8,331명]
조사기간	2024년 2월 13일 ~ 2월 14일(2일간)
조사기관	(주)여론조사꽃

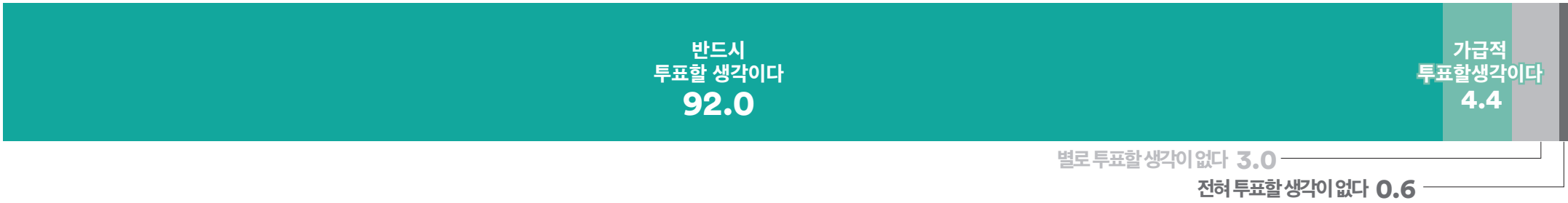
정당지지도



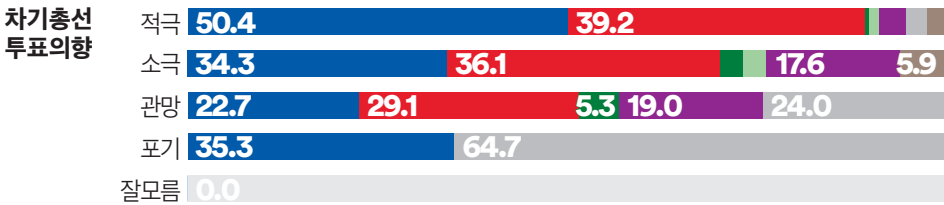

국정지지도



투표 의향



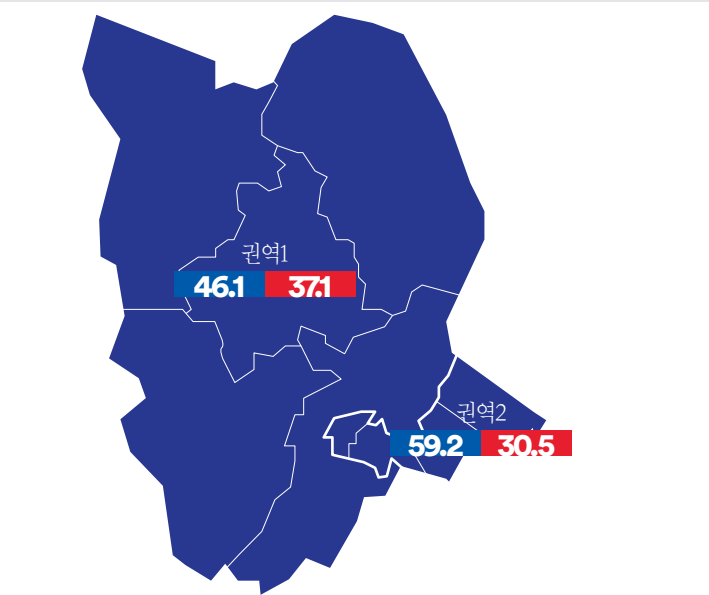
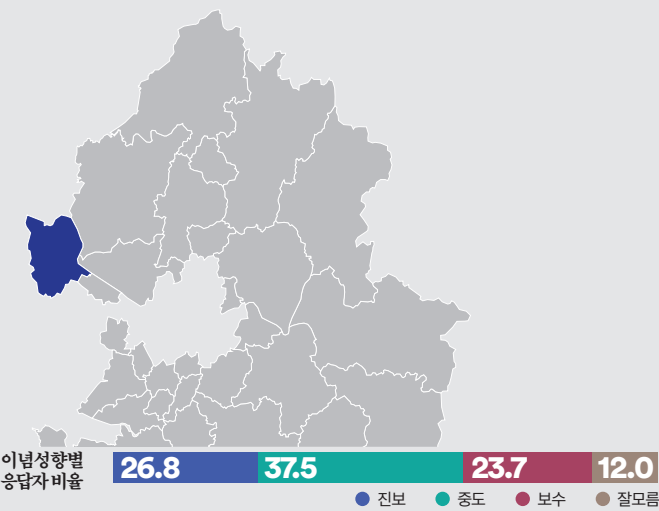
차기 총선 예측



■ 녹색정의당 후보 ■ 무소속 후보 ■ 그 외 다른정당 후보 ■ 없다 ■ 잘 모름



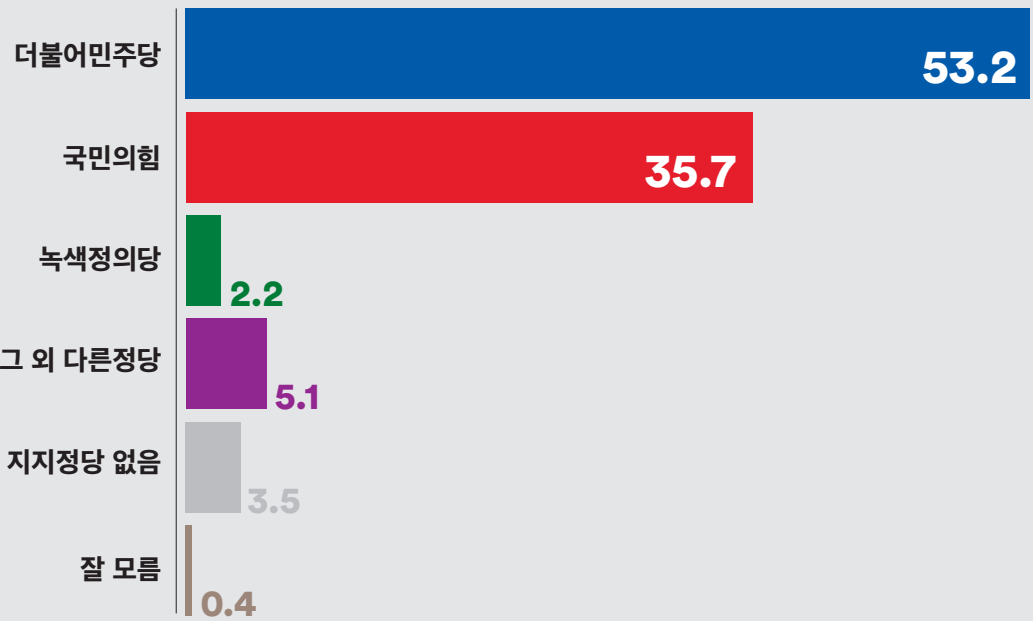
경기도 김포시 을



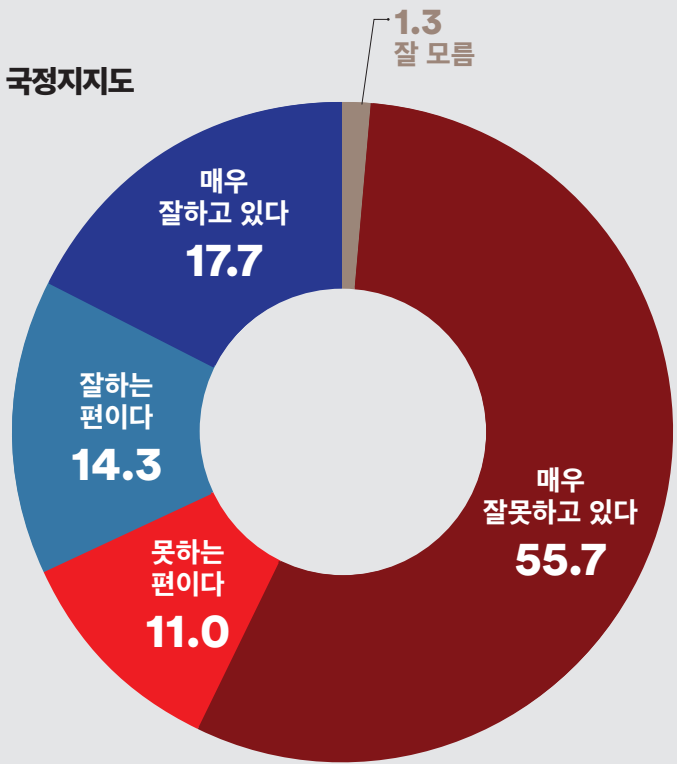
권역1	양촌·통진읍, 대곶·월곶·하성면, 구래동
권역2	마산·운양·장기본동

모집단	경기도 김포시 을 선거구 거주 만18세 이상 남녀
표본크기	507명 (유선48명 무선459명)
표본오차	±4.4%(포인트(95% 신뢰수준))
표집방법	성별, 연령대별, 권역별 비례할당 후 무작위추출
조사방법	통신3사(전체 13,499개 / SKT: 6,750, KT: 4,050, LGU+: 2,699)제공 무선가상번호 및 유선RDD 활용 ARS조사
가중방법	행정안전부 2023년 12월 31일 기준 성별, 연령대별, 권역별 인구 기준 가중치 산출(셀가중)
응답률	5.7%(총 통화시도 8,863명)
조사기간	2024년 2월 13일 ~ 2월 14일(2일간)
조사기관	(주)여론조사꽃

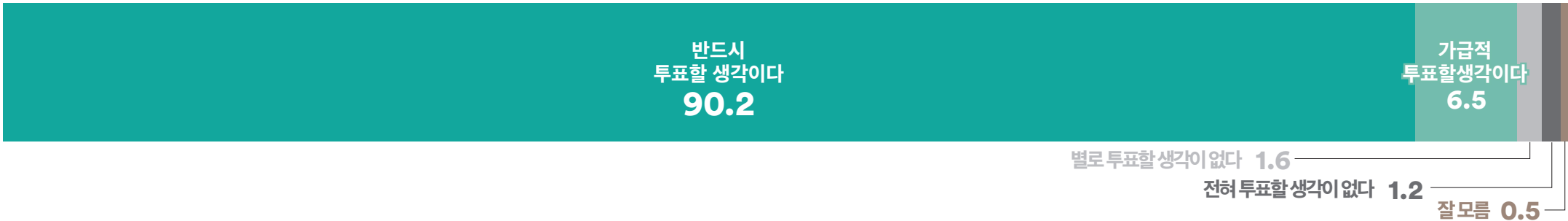
정당지지도



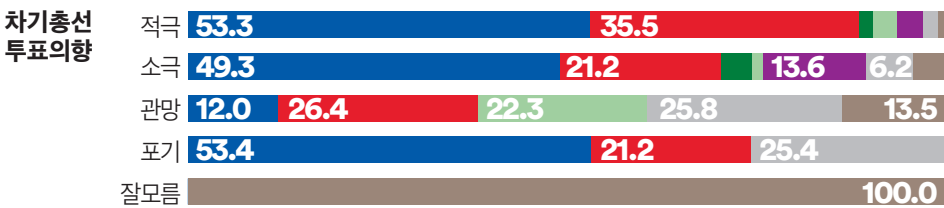

국정지지도



투표 의향

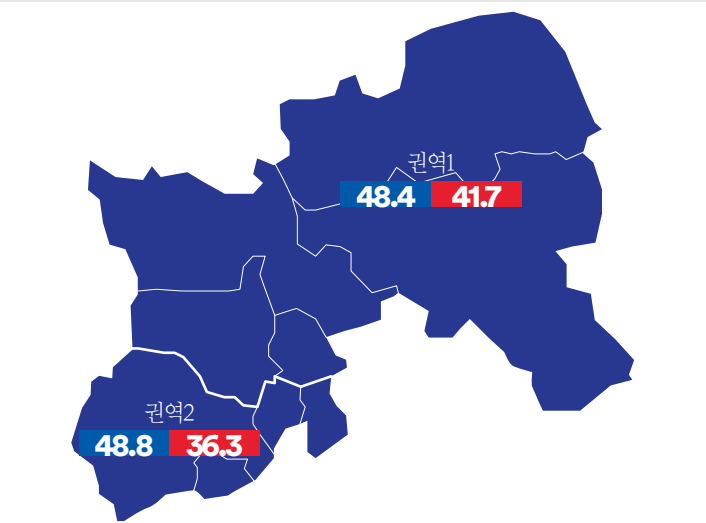
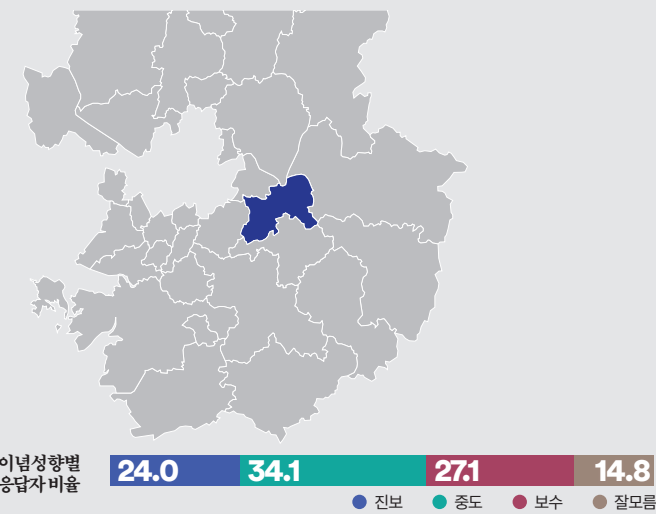


차기 총선 예측



■ 녹색정의당 후보 ■ 무소속 후보 ■ 그 외 다른정당 후보 ■ 없다 ■ 잘 모름

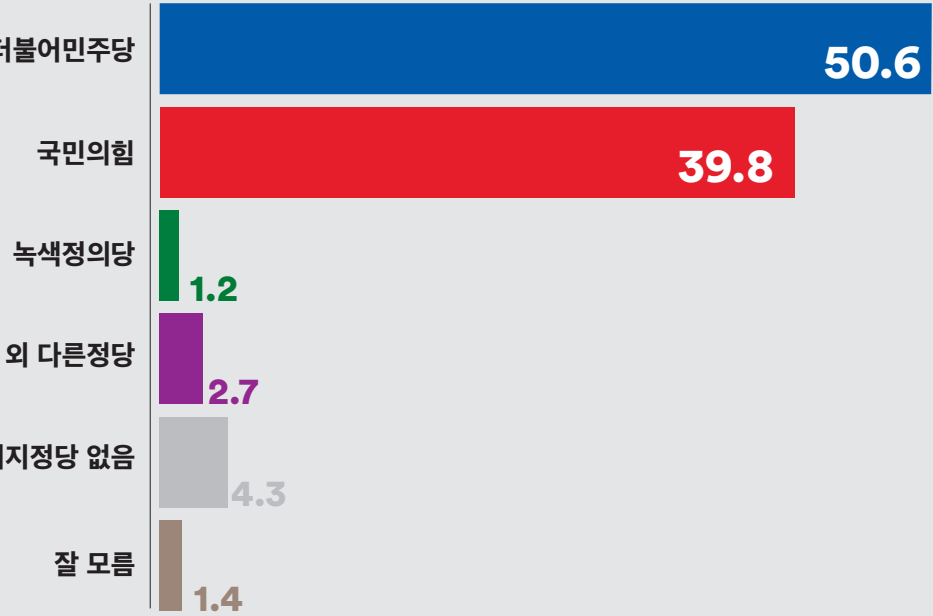
경기도 광주시 갑



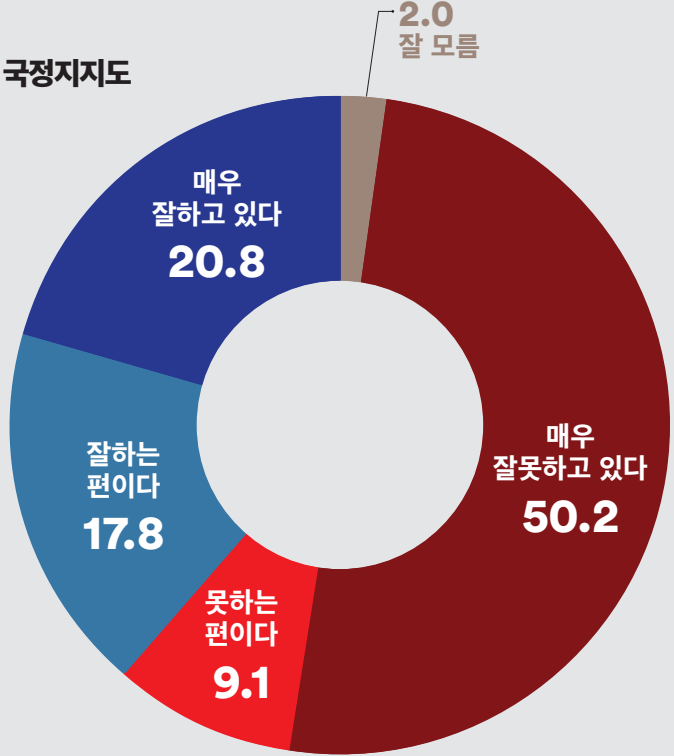
권역1	남한산성면, 남종면, 퇴촌면, 송정동, 탄벌동
권역2	경안동, 쌍령동, 광남1동, 광남2동

모집단	경기도 광주시갑 선거구 거주 만18세 이상 남녀
표본크기	501명 (유선63명 무선438명)
표본오차	±4.4%(포인트(95% 신뢰수준))
표집방법	성별, 연령대별, 권역별 비례할당 후 무작위추출
조사방법	통신3사(전체 13,474개 / SKT: 6,745, KT: 4,049, LGU+: 2,680)제공 무선가상번호 및 유선RDD 활용 ARS조사
가중방법	행정안전부 2023년 12월 31일 기준 성별, 연령대별, 권역별 인구 기준 가중치 산출(셀가중)
응답률	4.9% [총 통화시도 10,271명]
조사기간	2024년 2월 13일 ~ 2월 15일(3일간)
조사기관	(주)여론조사꽃

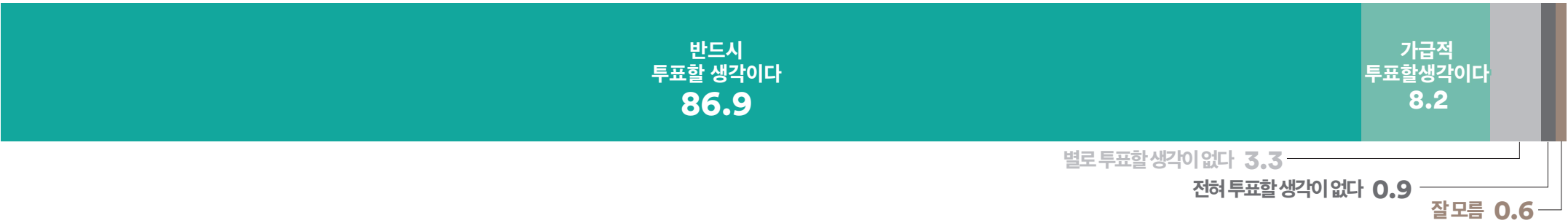
정당지지도



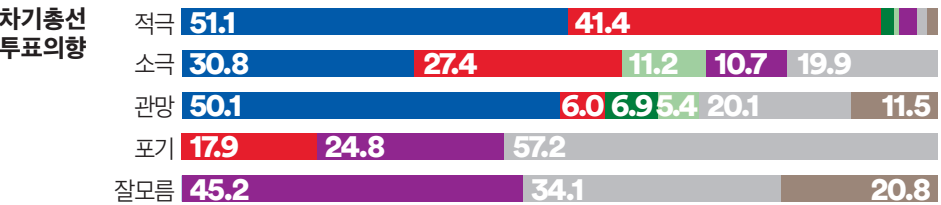
국정지지도



투표 의향

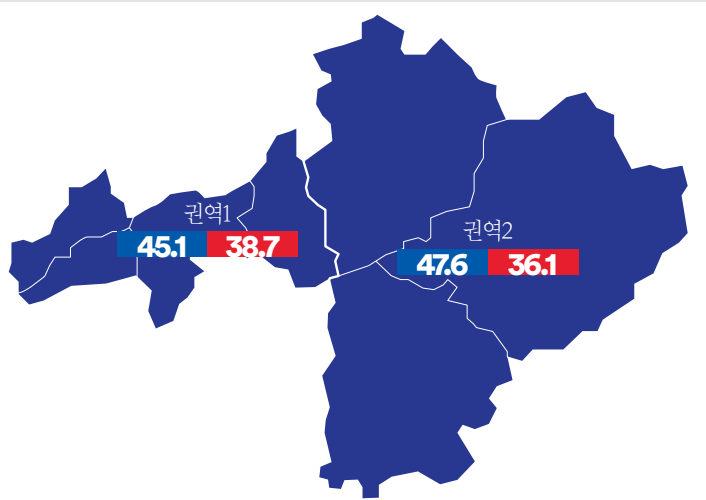
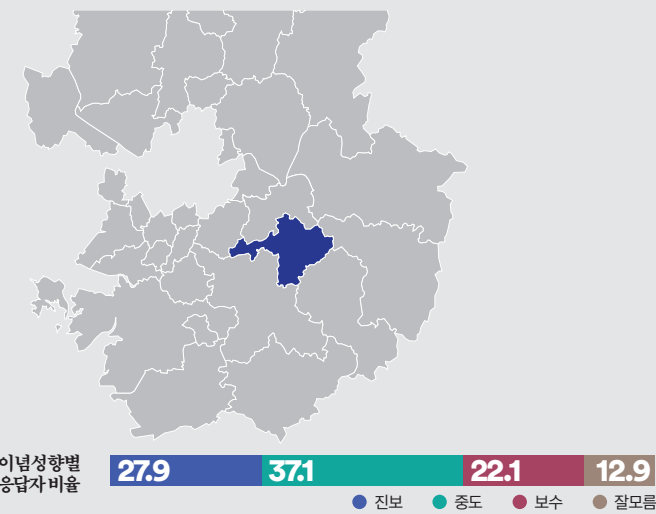


차기 총선 예측



녹색정의당 후보 무소속 후보 그외 다른정당 후보 없다 잘 모름

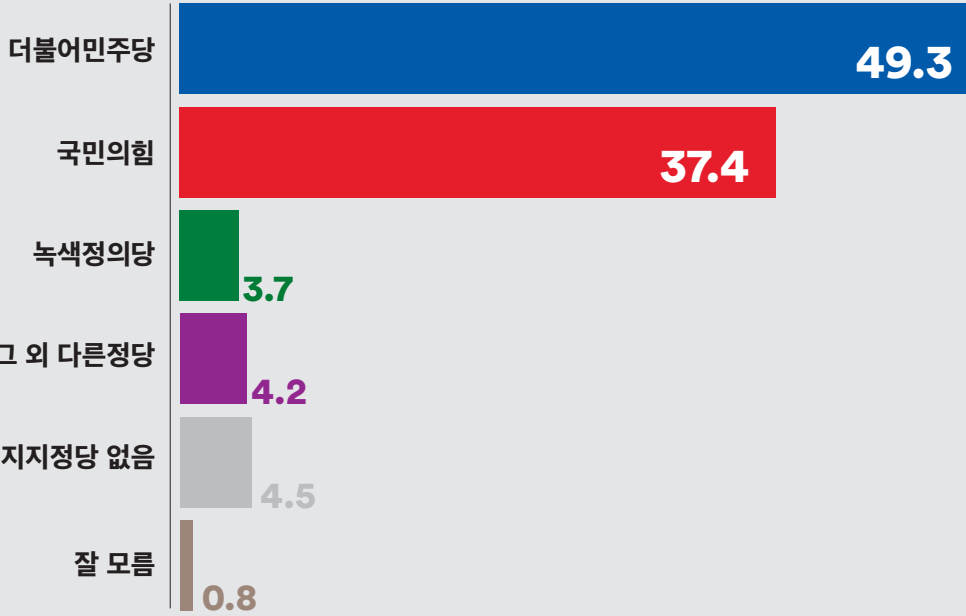
경기도 광주시 을



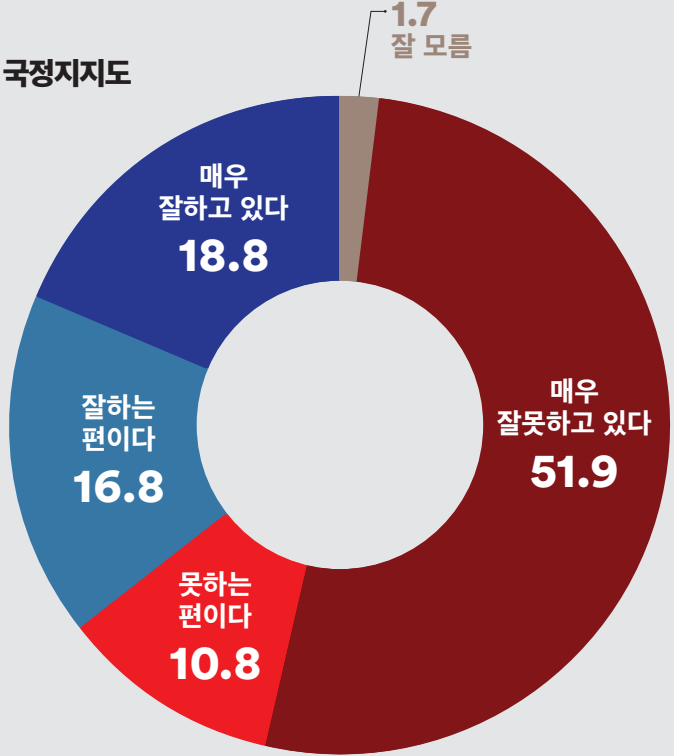
권역1	능평동, 신현동, 오포1·2동
권역2	곤지암읍, 초월읍, 도척면

모집단	경기도 광주시 을 선거구 거주 만18세 이상 남녀
표본크기	502명 (유선50명 무선452명)
표본오차	±4.4%(포인트(95% 신뢰수준))
표집방법	성별, 연령대별, 권역별 비례할당 후 무작위추출
조사방법	통신3사(전체 13,500개 / SKT: 6,750, KT: 4,050, LGU+: 2,700)제공 무선가상번호 및 유선RDD 활용 ARS조사
가중방법	행정안전부 2023년 12월 31일 기준 성별, 연령대별, 권역별 인구 기준 가중치 산출(셀가중)
응답률	5.5%(총 통화시도 9,191명)
조사기간	2024년 2월 13일 ~ 2월 14일(2일간)
조사기관	(주)여론조사꽃

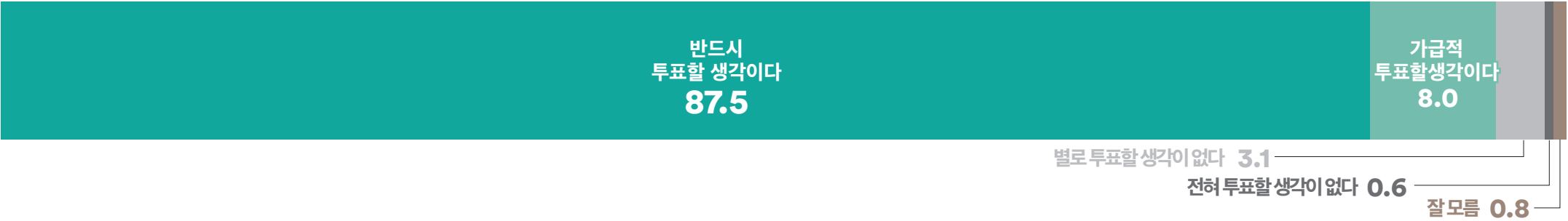
정당지지도



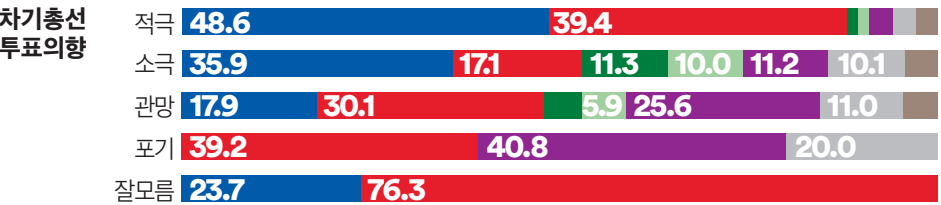
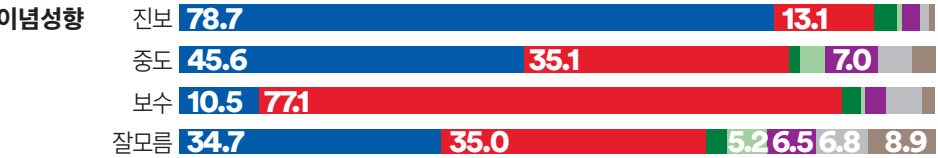
국정지지도



투표 의향

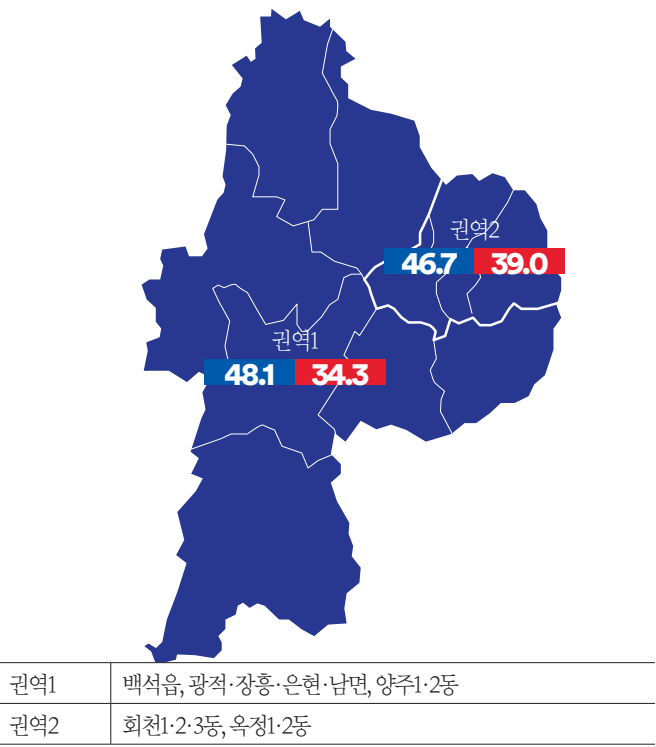
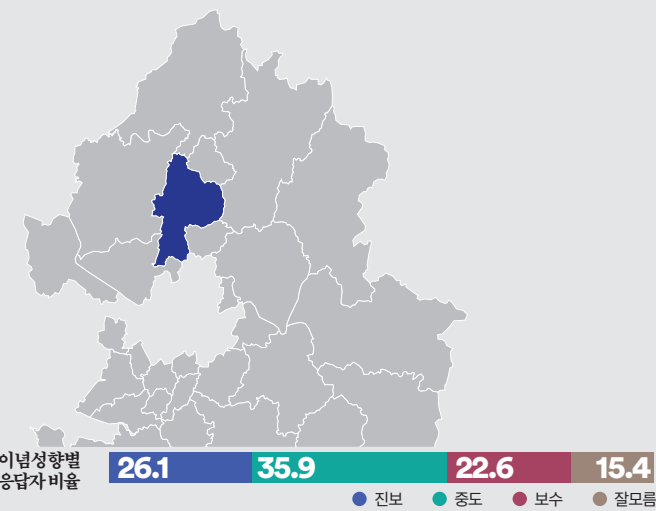


차기 총선 예측



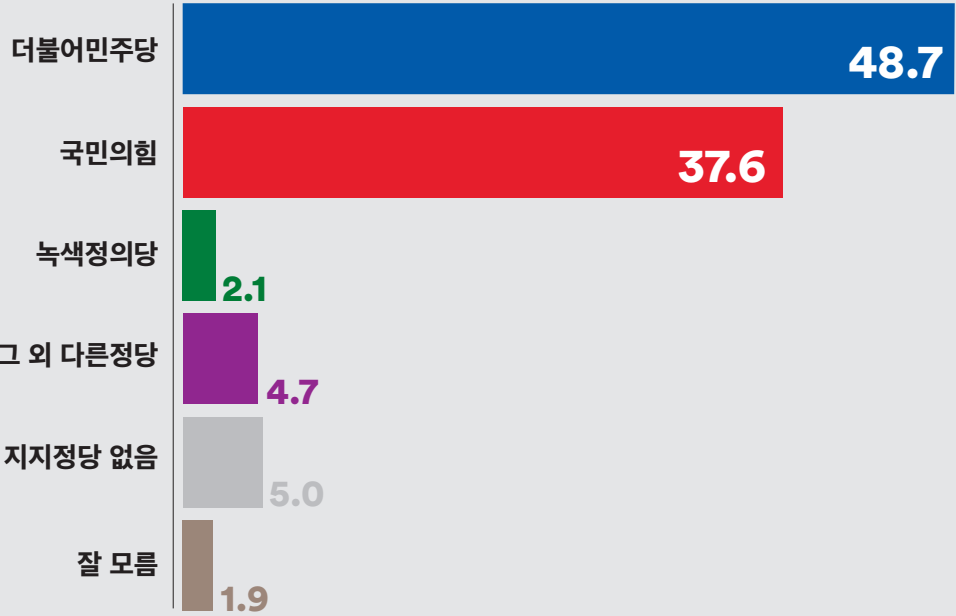
■ 녹색정의당 후보 ■ 무소속 후보 ■ 그 외 다른정당 후보 ■ 없다 ■ 잘 모름

경기도 양주시

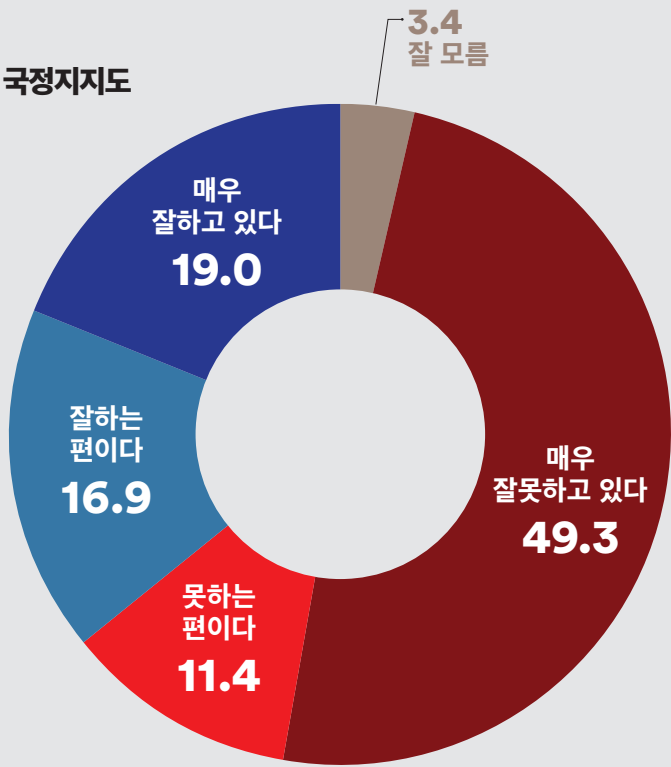


모집단	경기도 양주시 선거구 거주 만18세 이상 남녀
표본크기	501명 (유선48명 무선453명)
표본오차	±4.4%(포인트(95% 신뢰수준))
표집방법	성별, 연령대별, 권역별 비례할당 후 무작위추출
조사방법	통신3사(전체 13,500개 / SKT: 6,750, KT: 4,050, LGU+: 2,700)제공 무선가상번호 및 유선RDD 활용 ARS조사
가중방법	행정안전부 2023년 12월 31일 기준 성별, 연령대별, 권역별 인구 기준 가중치 산출(셀가중)
응답률	5.4%(총 통화시도 9,210명)
조사기간	2024년 2월 13일 ~ 2월 14일(2일간)
조사기관	(주)여론조사꽃

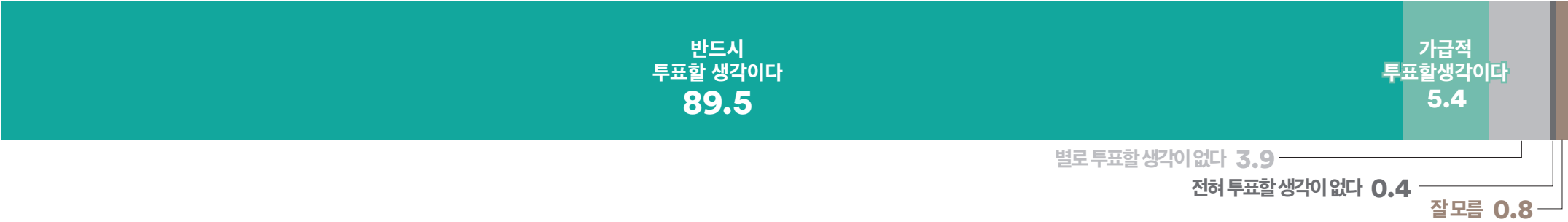
정당지지도



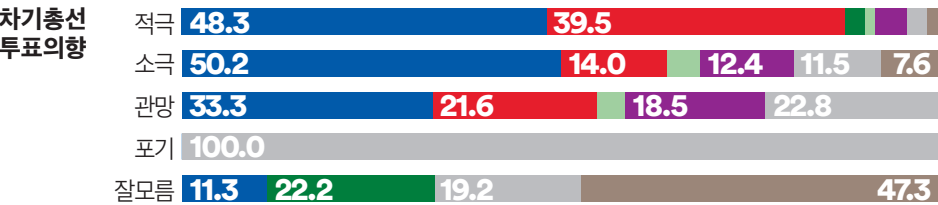
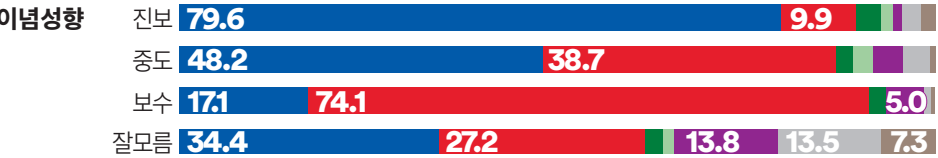
국정지지도



투표 의향

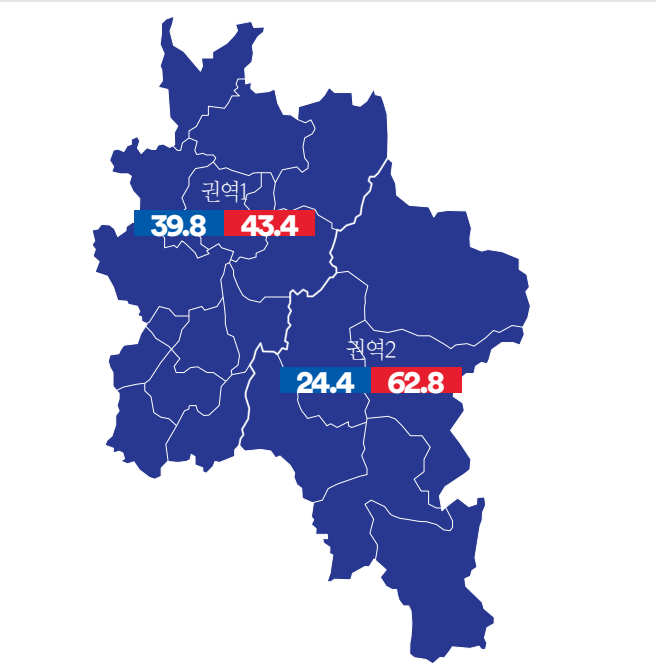
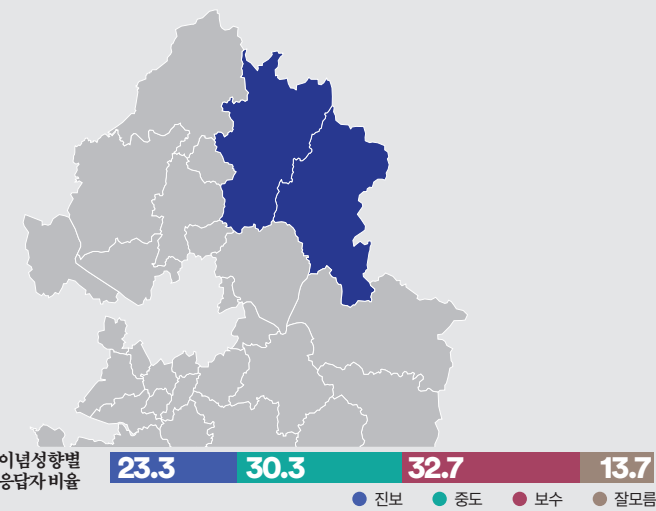


차기 총선 예측



■ 녹색정의당 후보 ■ 무소속 후보 ■ 그 외 다른정당 후보 ■ 없다 ■ 잘 모름

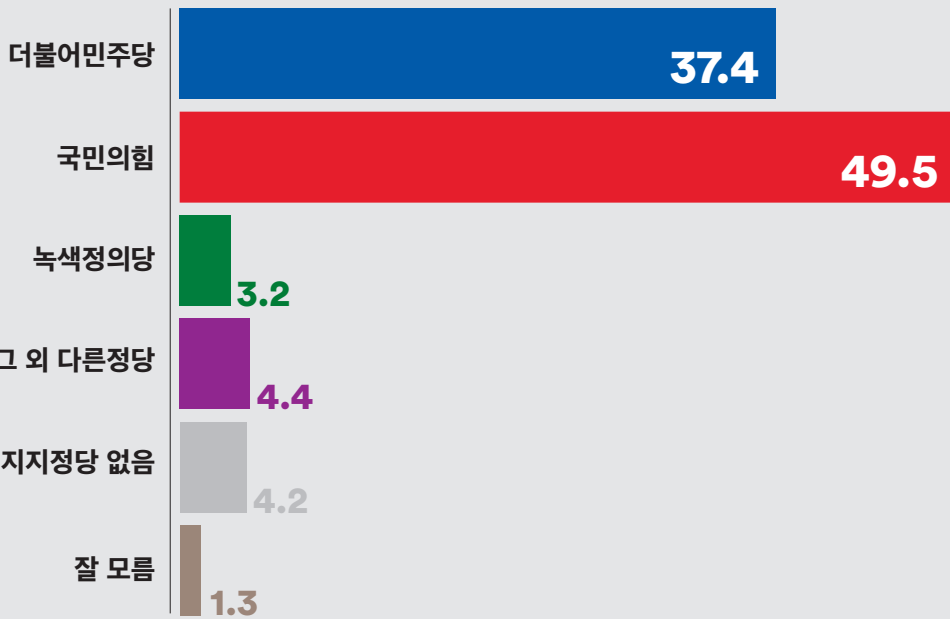
경기도 포천시·가평군



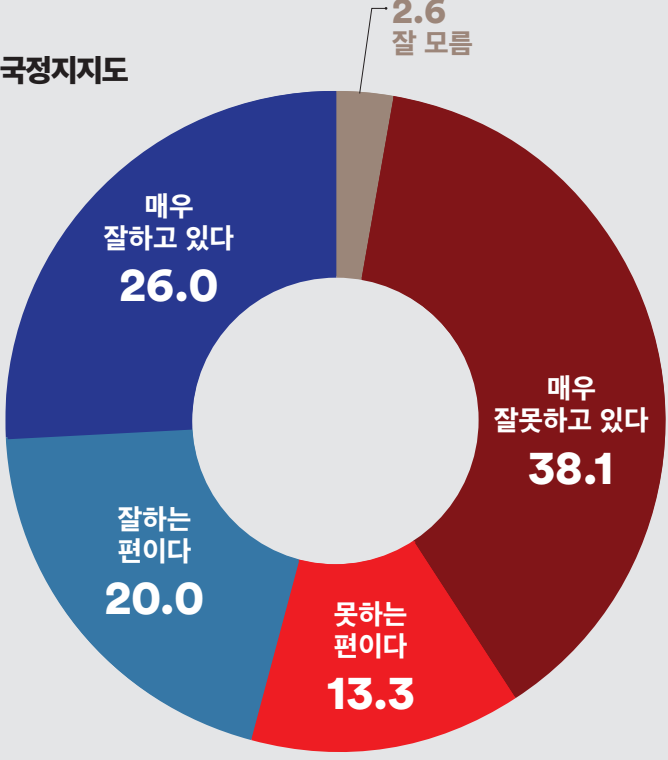
권역1	포천시
권역2	가평군

모집단	경기도 포천사가평군 선거구 거주 만18세 이상 남녀
표본크기	502명 (유선47명 무선455명)
표본오차	±4.4%(포인트(95% 신뢰수준))
표집방법	성별, 연령대별, 권역별 비례할당 후 무작위추출
조사방법	통신3사(전체 13,490개 / SKT: 6,750, KT: 4,050, LGU+: 2,690)제공 무선가상번호 및 유선RDD 활용 ARS조사
가중방법	행정안전부 2023년 12월 31일 기준 성별, 연령대별, 권역별 인구 기준 가중치 산출(셀가중)
응답률	72% (총 통화시도 6,926명)
조사기간	2024년 2월 13일 ~ 2월 14일(2일간)
조사기관	(주)여론조사꽃

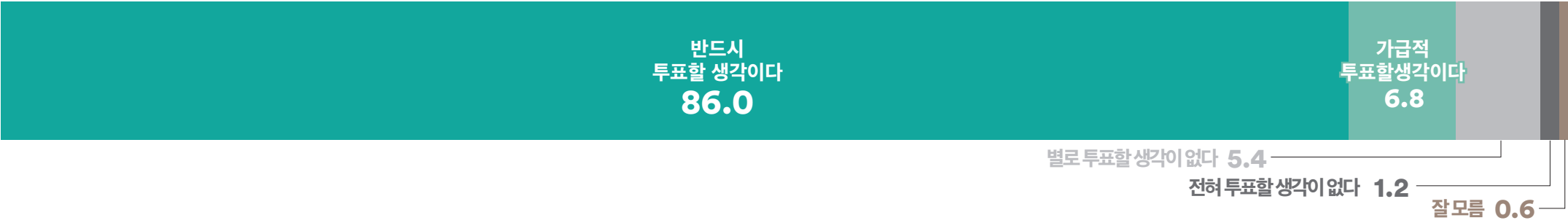
정당지지도



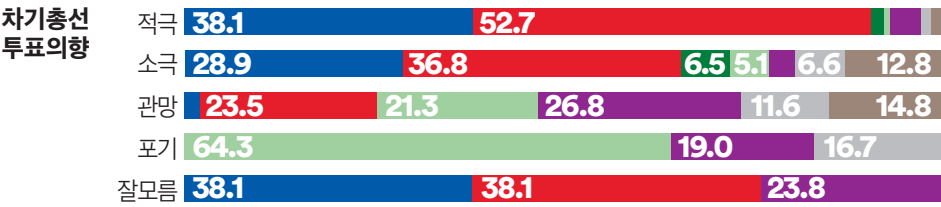
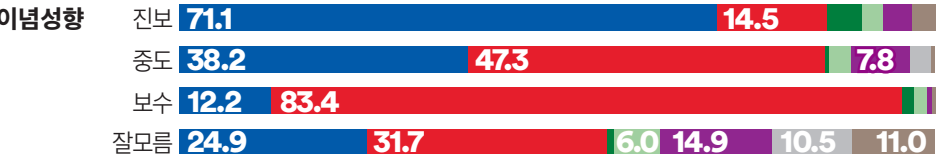
국정지지도



투표 의향

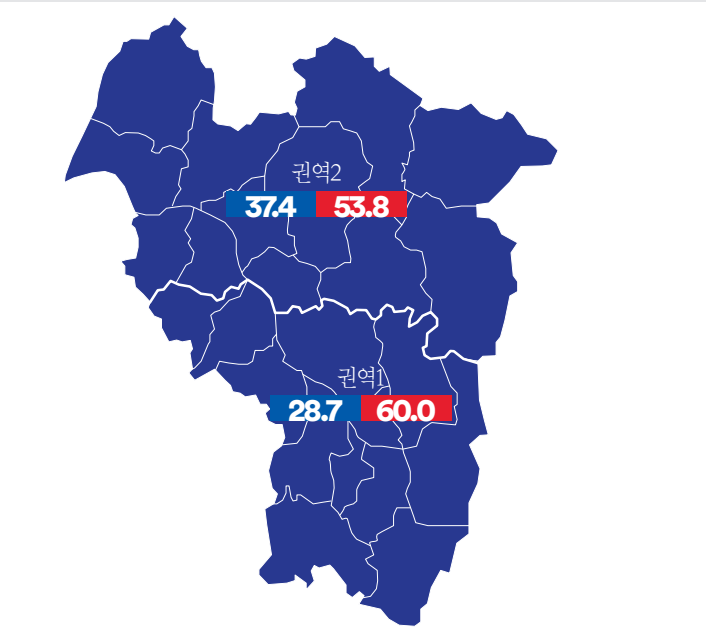
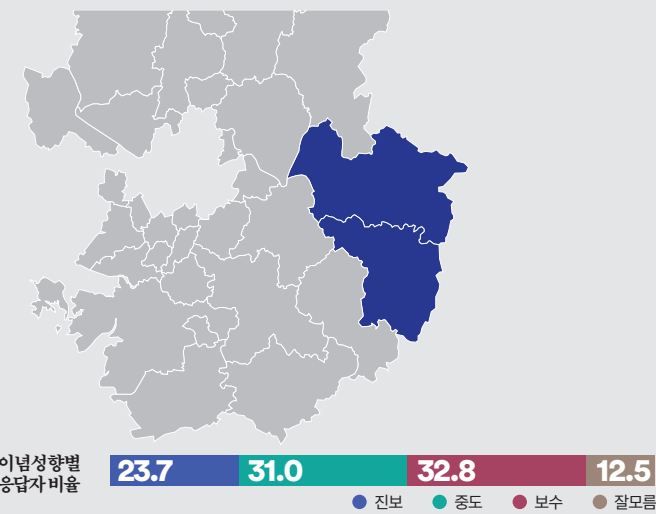


차기 총선 예측



■ 녹색정의당 후보 ■ 무소속 후보 ■ 그 외 다른정당 후보 ■ 없다 ■ 잘 모름

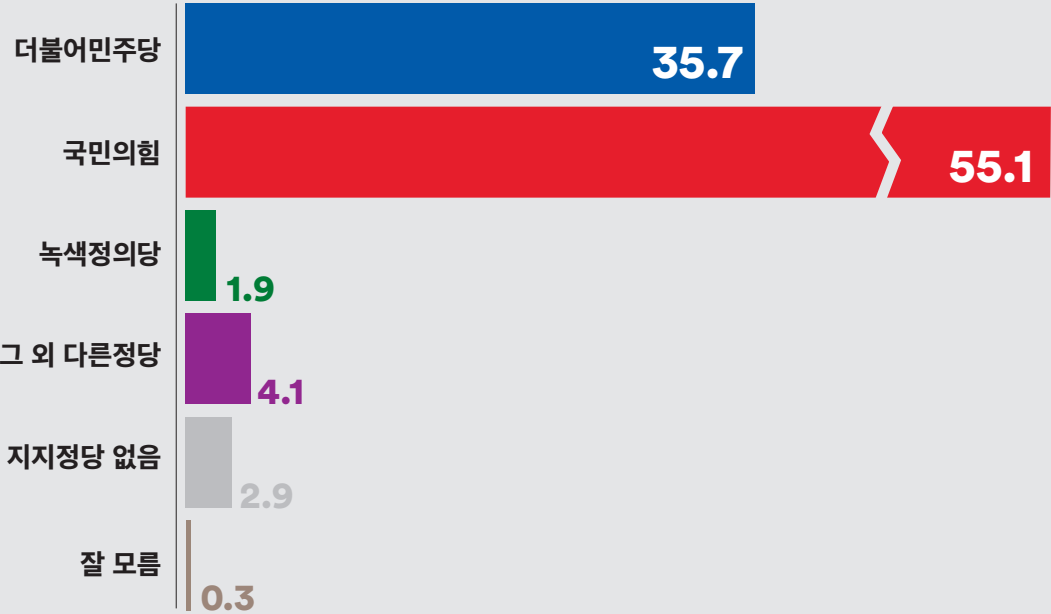
경기도 여주시·양평군



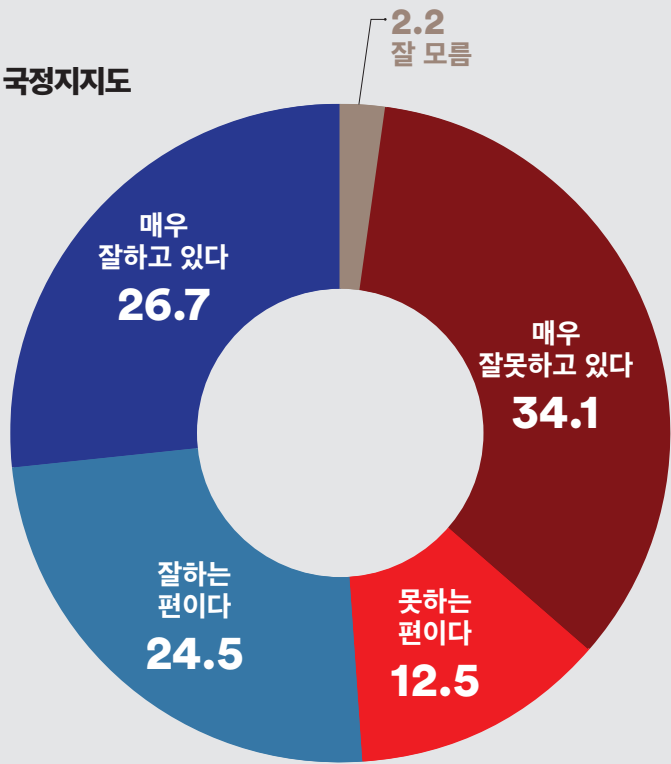
권역1	여주시
권역2	양평군

모집단	경기도 여주시양평군 선거구 거주 만18세 이상 남녀
표본크기	503명 (유선55명 무선448명)
표본오차	±4.4%(포인트(95% 신뢰수준))
표집방법	성별, 연령대별, 권역별 비례할당 후 무작위추출
조사방법	통신3사(전체 13,459개 / SKT: 6,750, KT: 4,050, LGU+: 2,659)제공 무선가상번호 및 유선RDD 활용 ARS조사
가중방법	행정안전부 2023년 12월 31일 기준 성별, 연령대별, 권역별 인구 기준 가중치 산출(셀가중)
응답률	79% [총 통화시도 6,366명]
조사기간	2024년 2월 14일 ~ 2월 15일(2일간)
조사기관	(주)여론조사꽃

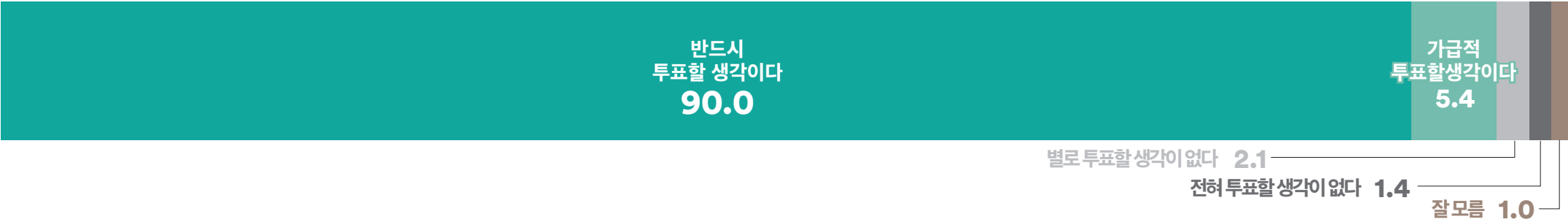
정당지지도



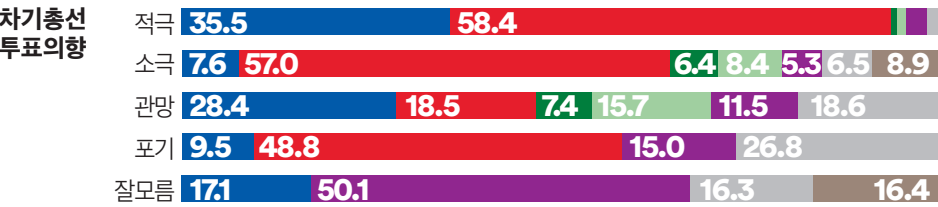
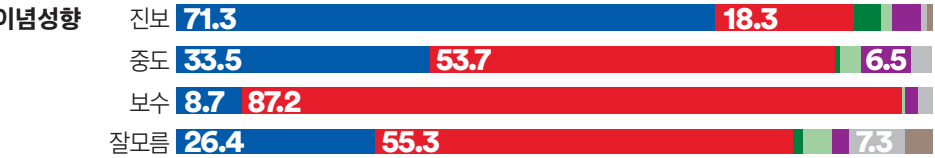
국정지지도



투표 의향

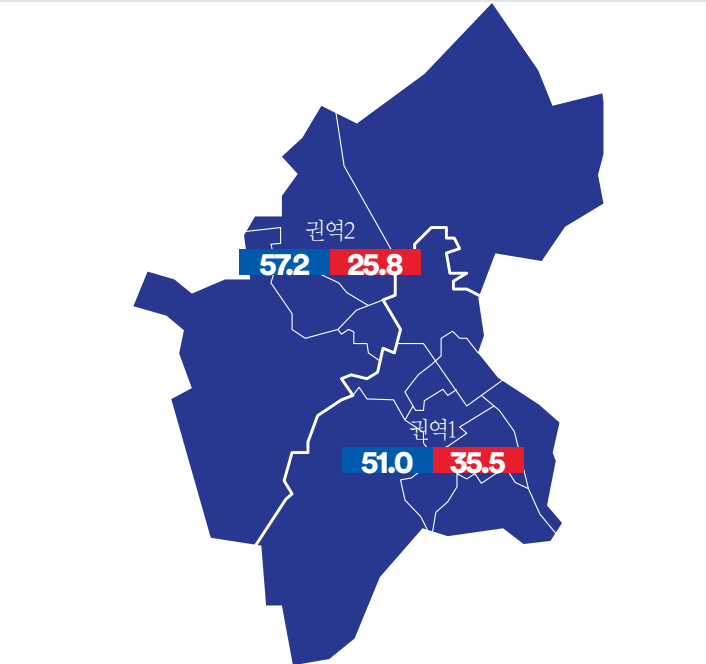
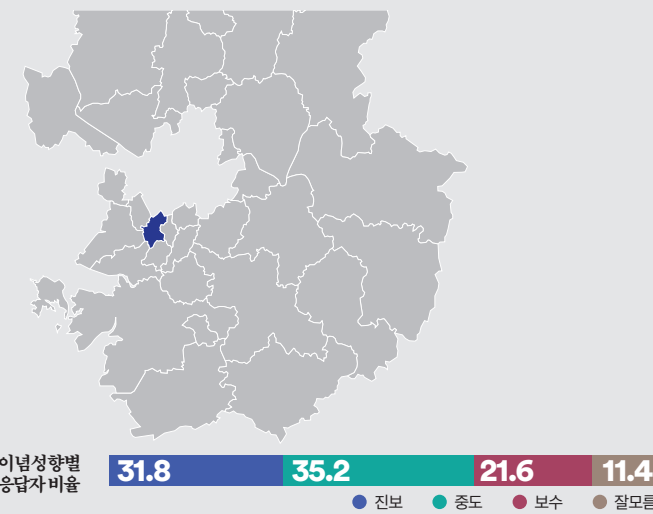


차기 총선 예측



■ 녹색정의당 후보 ■ 무소속 후보 ■ 그 외 다른정당 후보 ■ 없다 ■ 잘 모름

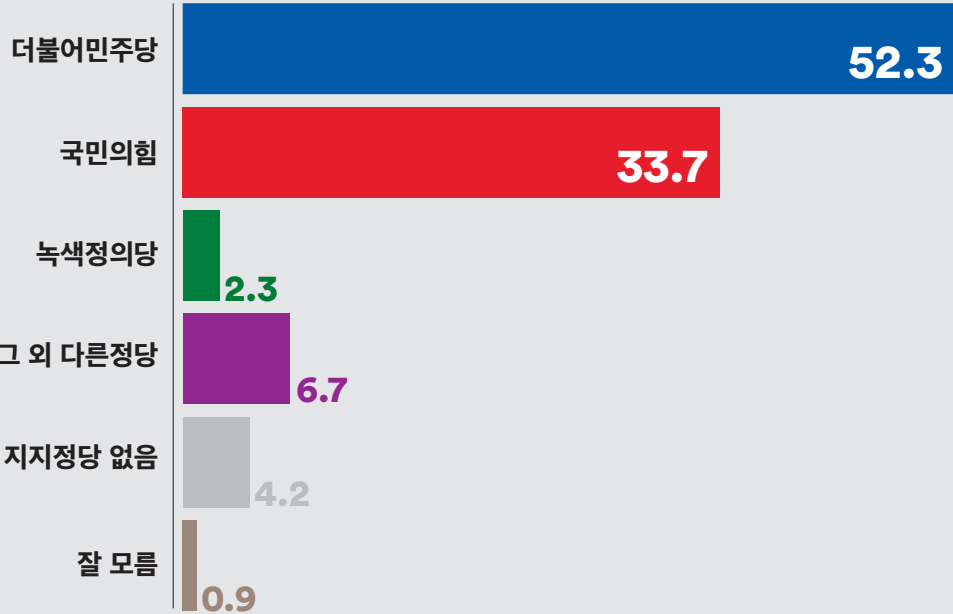
경기도 안양시 만안구



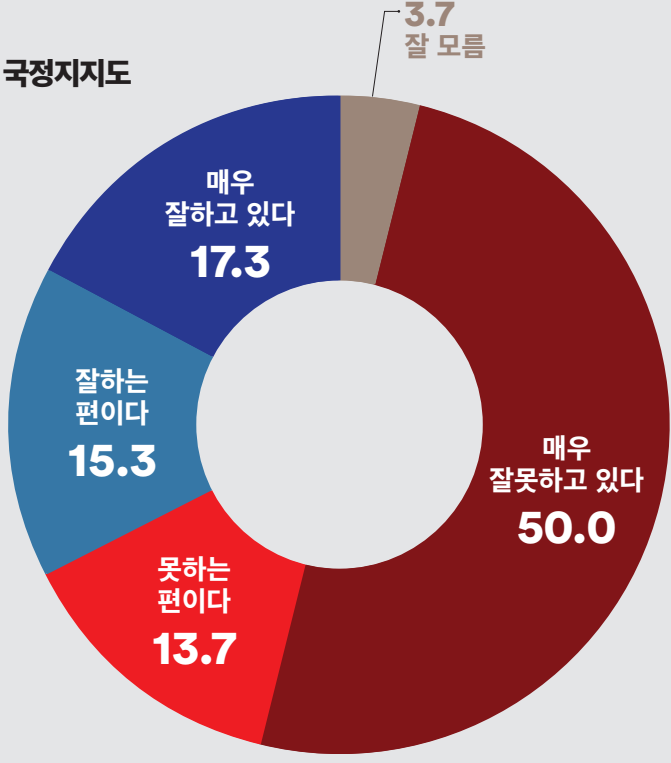
권역1	안양1·2·3·4·5·6·7·8·9동
권역2	석수1·2동, 충훈동, 박달1·2동

모집단	경기도 안양시 만안구 선거구 거주 만18세 이상 남녀
표본크기	500명 (유선48명 무선452명)
표본오차	±4.4%(포인트(95% 신뢰수준))
표집방법	성별, 연령대별, 권역별 비례할당 후 무작위추출
조사방법	통신3사(전체 13,500개/ SKT: 6,750, KT: 4,050, LGU+: 2,700)제공 무선가상번호 및 유선RDD 활용 ARS조사
가중방법	행정안전부 2023년 12월 31일 기준 성별, 연령대별, 권역별 인구 기준 가중치 산출(셀가중)
응답률	6.2% [총 통화시도 8,004명]
조사기간	2024년 2월 26일 ~ 2월 27일(2일간)
조사기관	(주)여론조사꽃

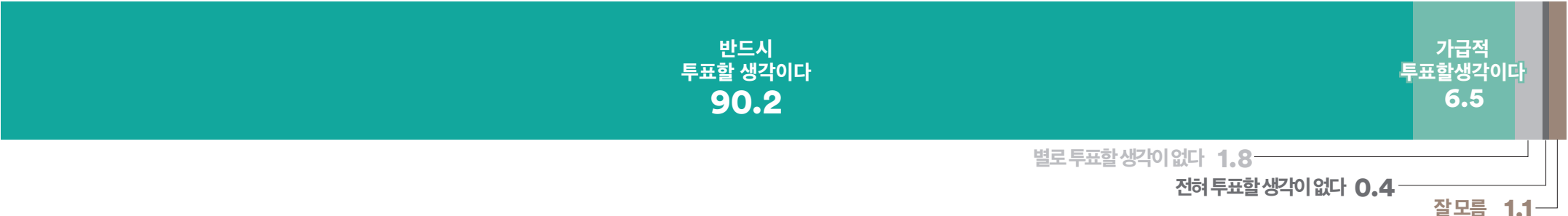
정당지지도



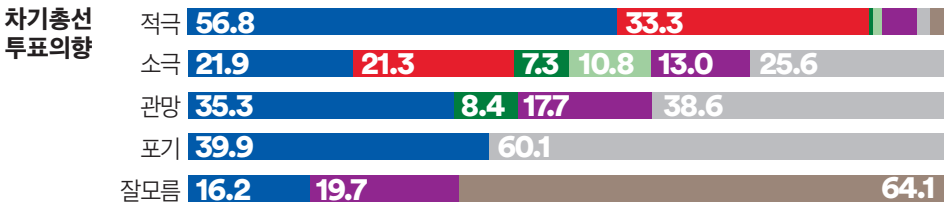


국정지지도



투표 의향

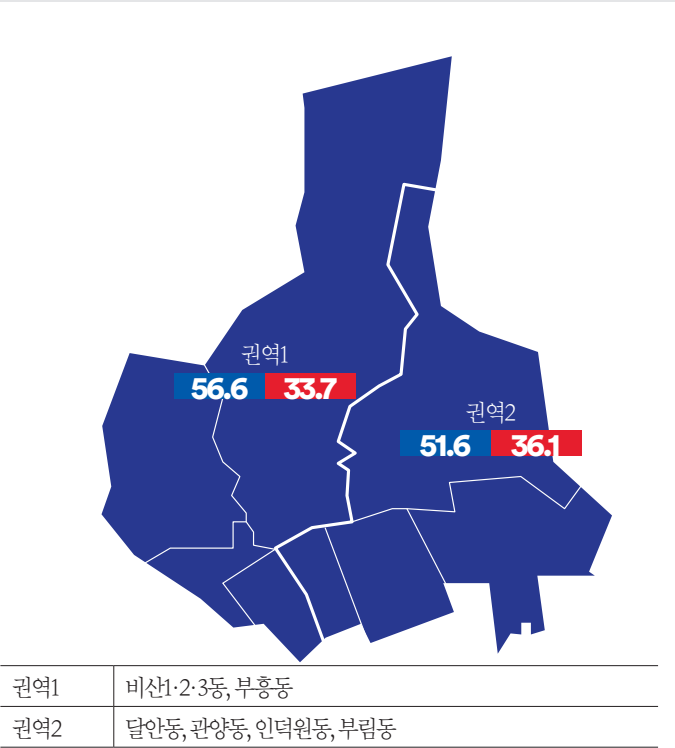
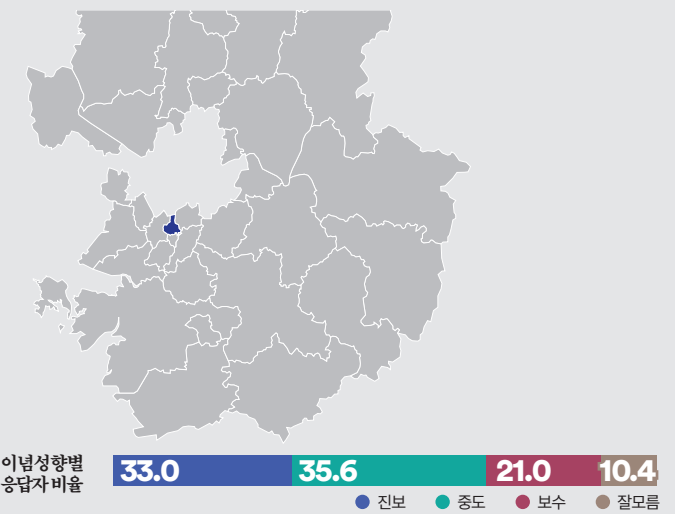


차기 총선 예측



■ 녹색정의당 후보 ■ 무소속 후보 ■ 그외 다른정당 후보 ■ 없다 ■ 잘 모름

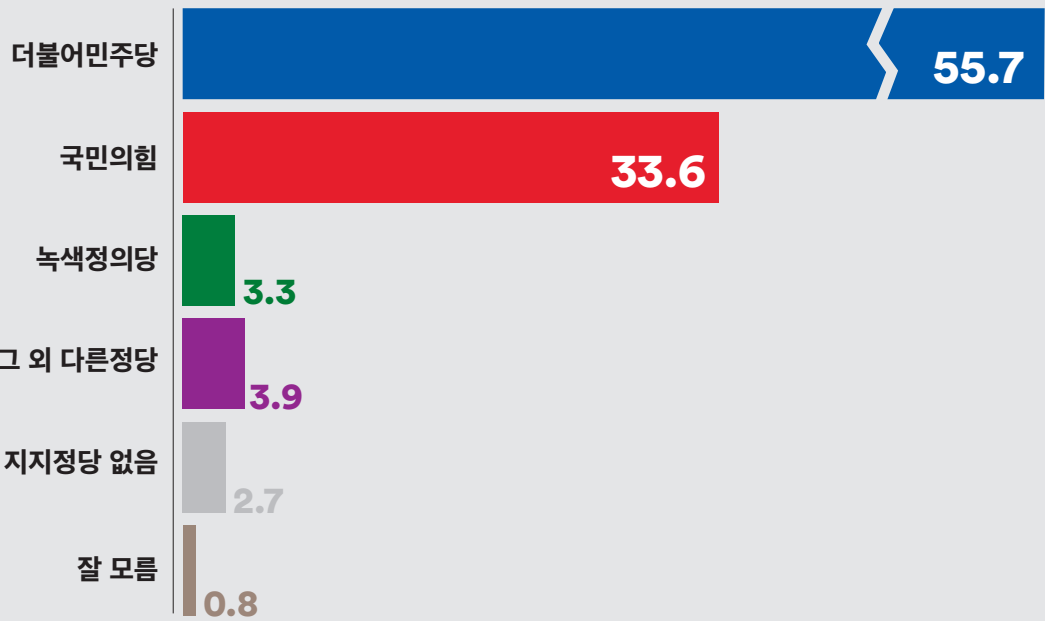
# 경기도 안양시 동안구 갑



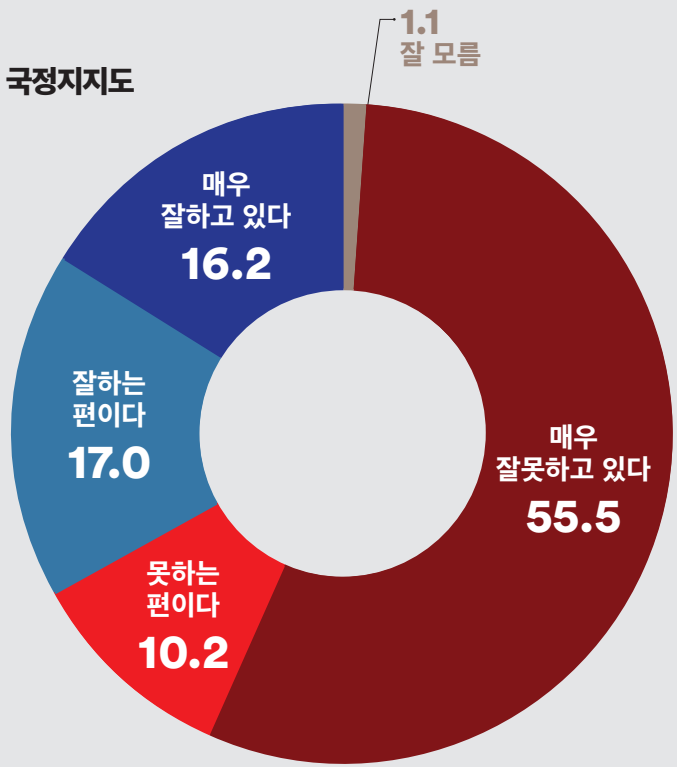
권역1	비산1·2·3동, 부흥동
권역2	달안동, 관양동, 인덕원동, 부림동

모집단	경기도 안양시 동안구 갑 선거구 거주 만18세 이상 남녀
표본크기	500명 (유선44명 무선456명)
표본오차	±4.4%(포인트(95% 신뢰수준))
표집방법	성별, 연령대별, 권역별 비례할당 후 무작위추출
조사방법	통신3사(전체 13,499개 / SKT: 6,750, KT: 4,049, LGU+: 2,700)제공 무선가상번호 및 유선RDD 활용 ARS조사
가중방법	행정안전부 2023년 12월 31일 기준 성별, 연령대별, 권역별 인구 기준 가중치 산출(셀가중)
응답률	5.5% [총 통화시도 9,068명]
조사기간	2024년 2월 26일 ~ 2월 27일(2일간)
조사기관	(주)여론조사꽃

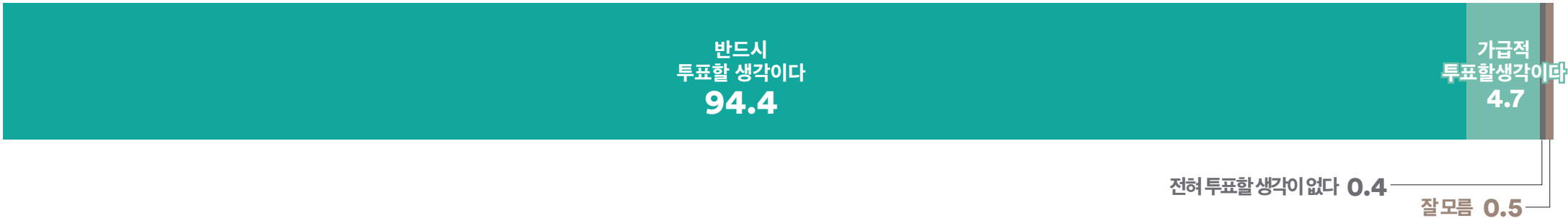
## 정당지지도




## 국정지지도



## 투표 의향



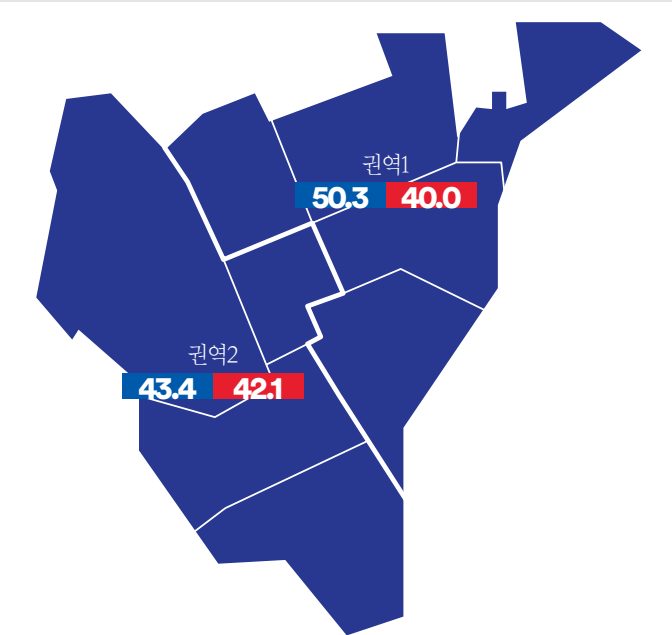
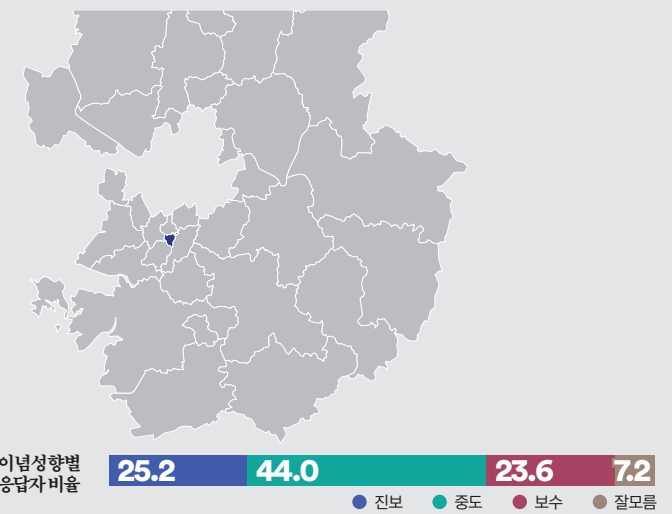
## 차기 총선 예측



■ 녹색정의당 후보 ■ 무소속 후보 ■ 그 외 다른정당 후보 ■ 없다 ■ 잘 모름



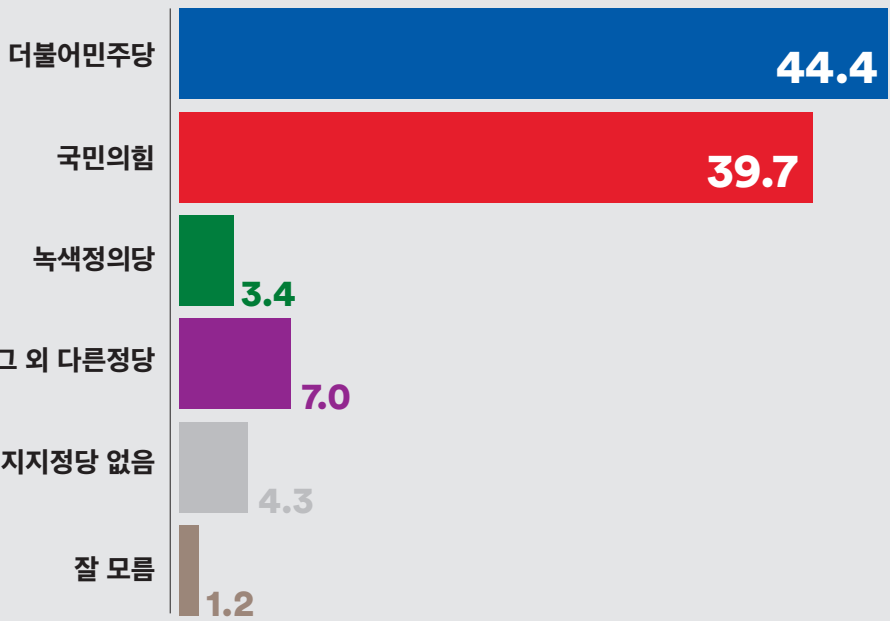
경기도 안양시 동안구 을



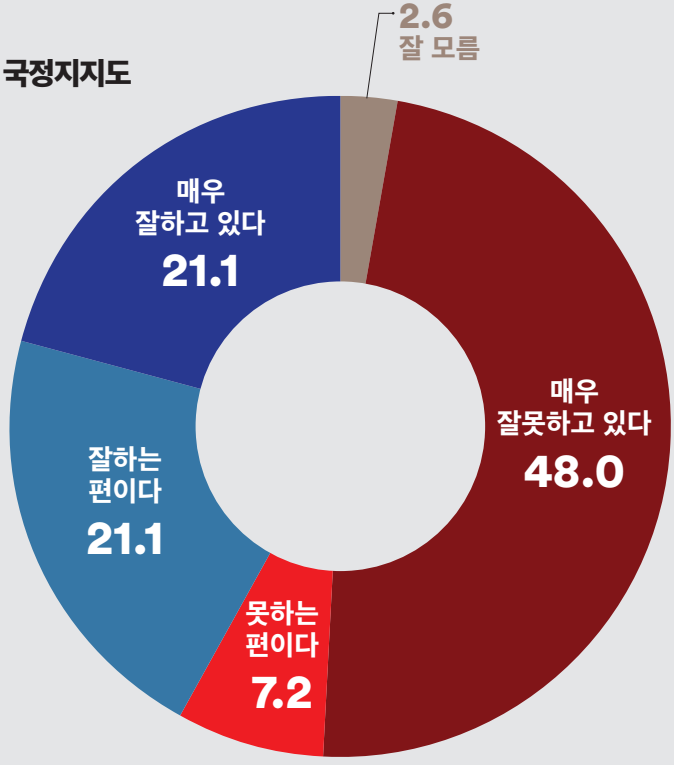
권역1	평촌동, 평안동, 귀인동, 범계동, 갈산동
권역2	호계1·2·3동, 신촌동

모집단	경기도 안양시 동안구 을 선거구 거주 만18세 이상 남녀
표본크기	500명 (유선42명 무선458명)
표본오차	±4.4%(포인트(95% 신뢰수준))
표집방법	성별, 연령대별, 권역별 비례할당 후 무작위추출
조사방법	통신3사(전체 13,480개/ SKT: 6,750, KT: 4,050, LGU+: 2,680)제공 무선가상번호 및 유선RDD 활용 ARS조사
가중방법	행정안전부 2023년 12월 31일 기준 성별, 연령대별, 권역별 인구 기준 가중치 산출(셀가중)
응답률	5.9% [총 통화시도 8,419명]
조사기간	2024년 2월 26일 ~ 2월 27일(2일간)
조사기관	(주)여론조사꽃

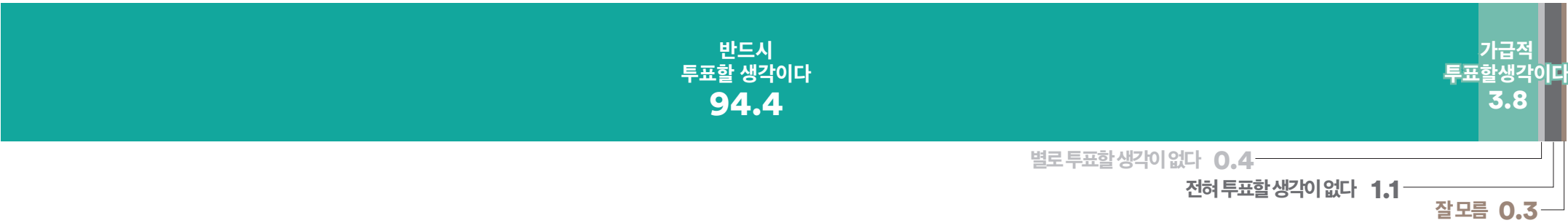
정당지지도



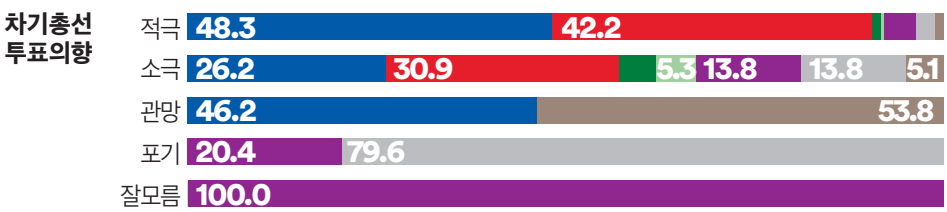
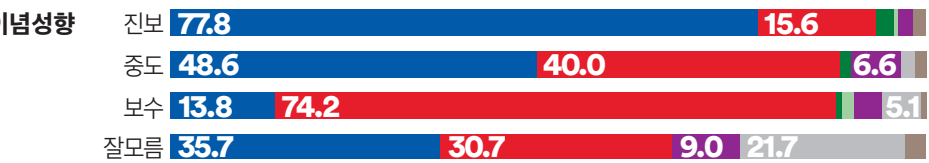
국정지지도



투표 의향

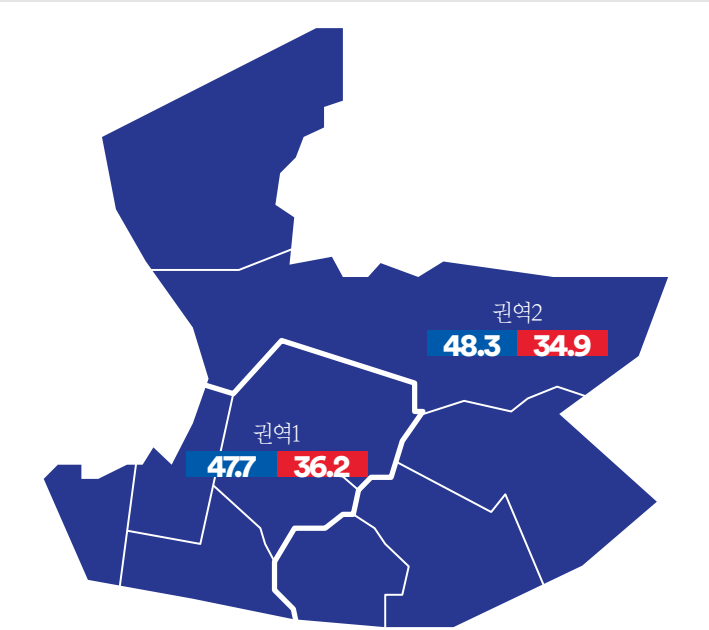
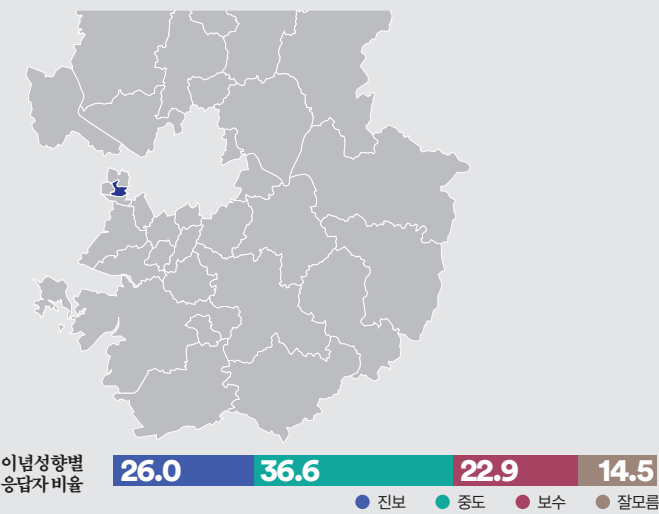


차기 총선 예측



■ 녹색정의당 후보 ■ 무소속 후보 ■ 그 외 다른정당 후보 ■ 없다 ■ 잘 모름

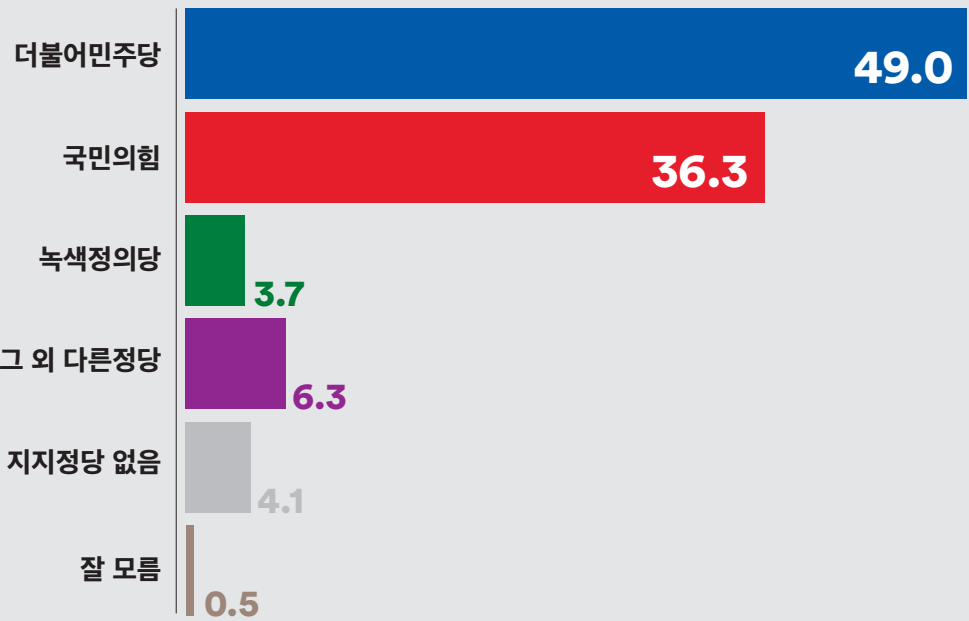
경기도 부천시 갑



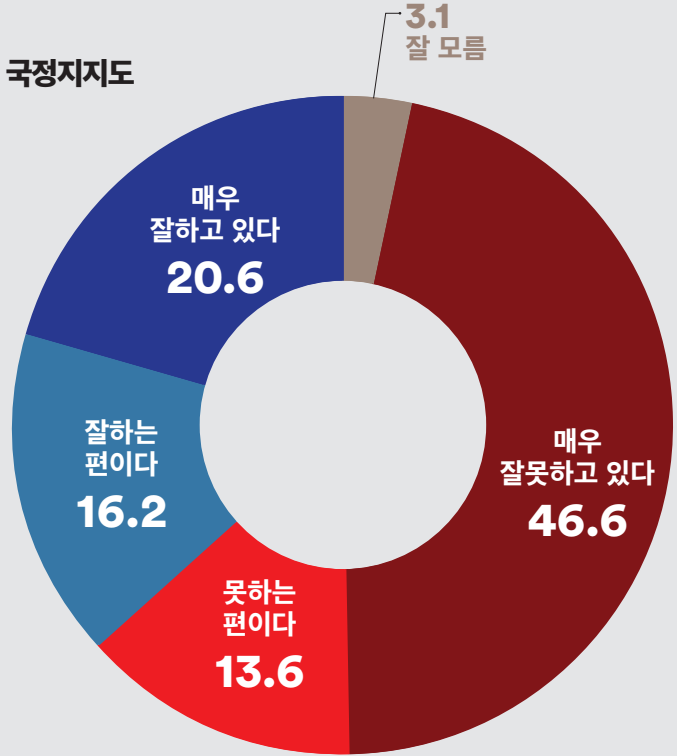
권역1	삼곡1·2·3동, 원미1·2동
권역2	소사동, 역곡1·2동, 춘의동, 도당동

모집단	경기도 부천시 갑 선거구 거주 만18세 이상 남녀
표본크기	503명 (유선43명 무선460명)
표본오차	±4.4%(포인트(95% 신뢰수준))
표집방법	성별, 연령대별, 권역별 비례할당 후 무작위추출
조사방법	통신3사(전체 13,500개 / SKT: 6,750, KT: 4,050, LGU+: 2,700)제공 무선가상번호 및 유선RDD 활용 ARS조사
가중방법	행정안전부 2024년 1월 31일 기준 성별, 연령대별, 권역별 인구 기준 가중치 산출(셀가중)
응답률	5.7% [총 통화시도 8,845명]
조사기간	2024년 2월 26일 ~ 2월 27일(2일간)
조사기관	(주)여론조사꽃

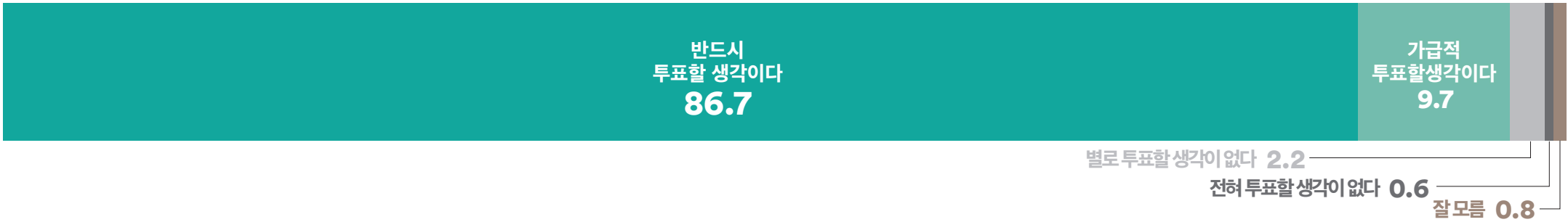
정당지지도



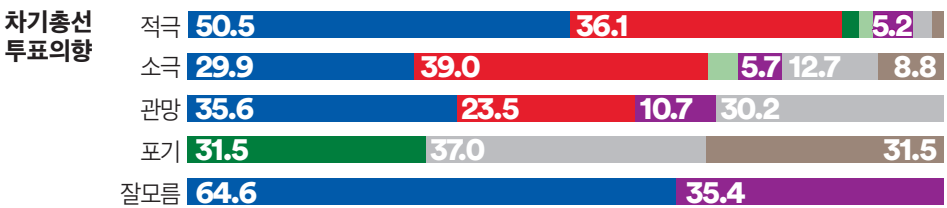
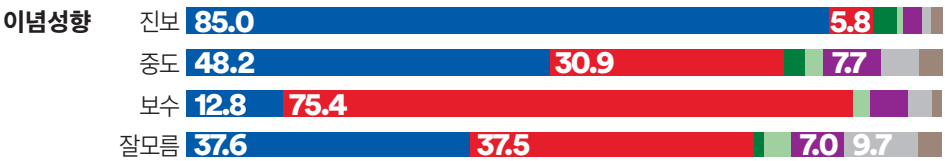
국정지지도



투표 의향

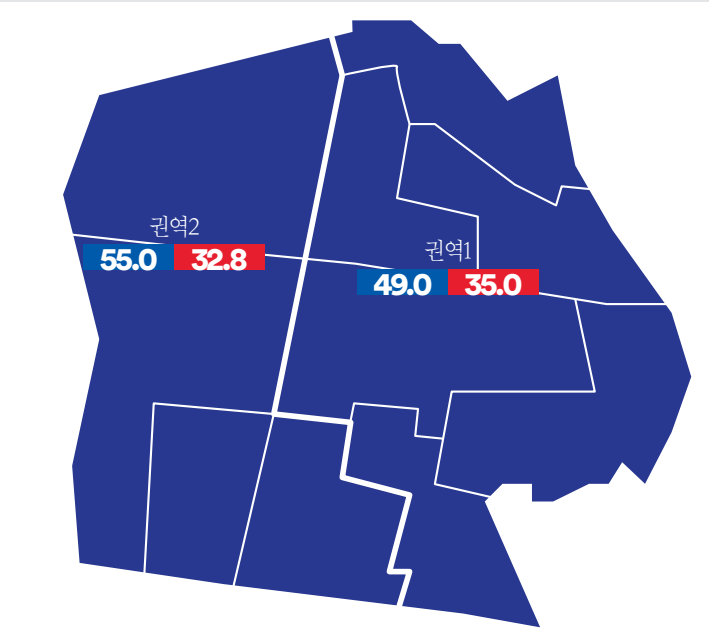
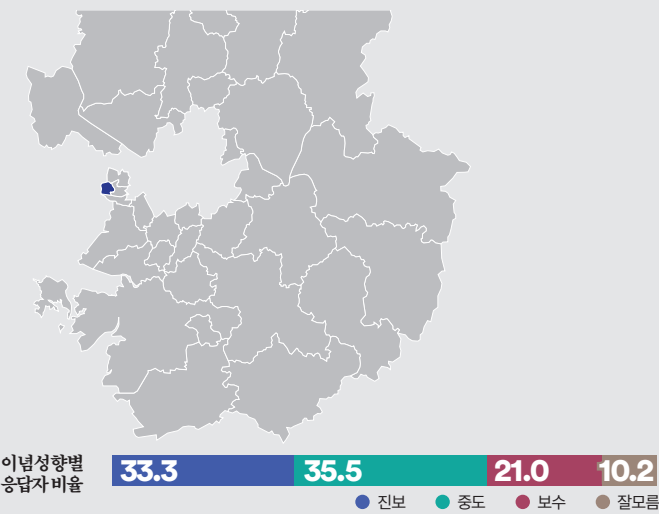


차기 총선 예측



■ 녹색정의당 후보 ■ 무소속 후보 ■ 그 외 다른정당 후보 ■ 없다 ■ 잘 모름

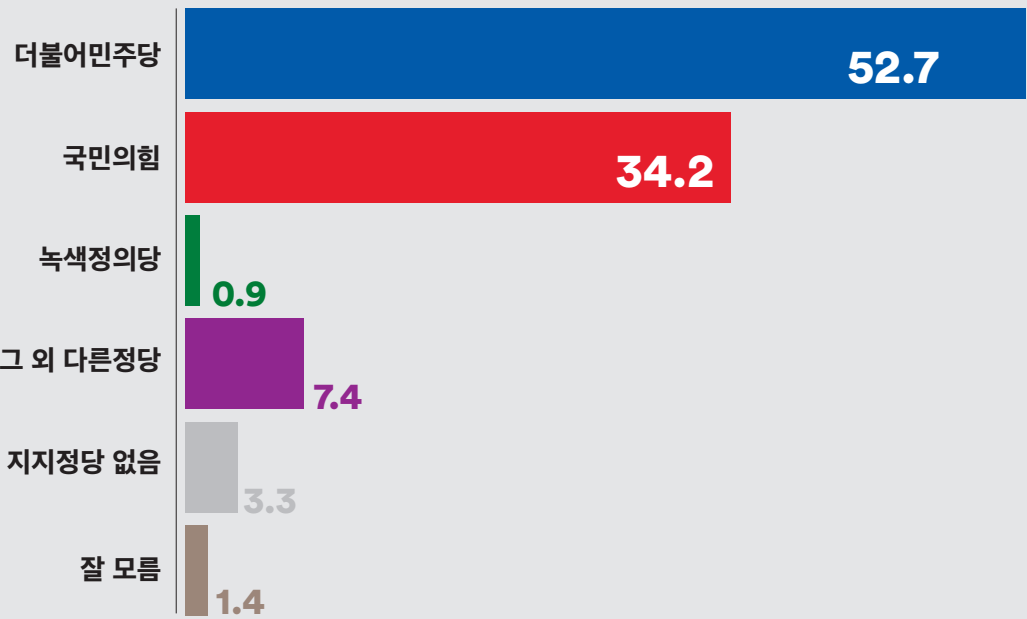
경기도 부천시 을



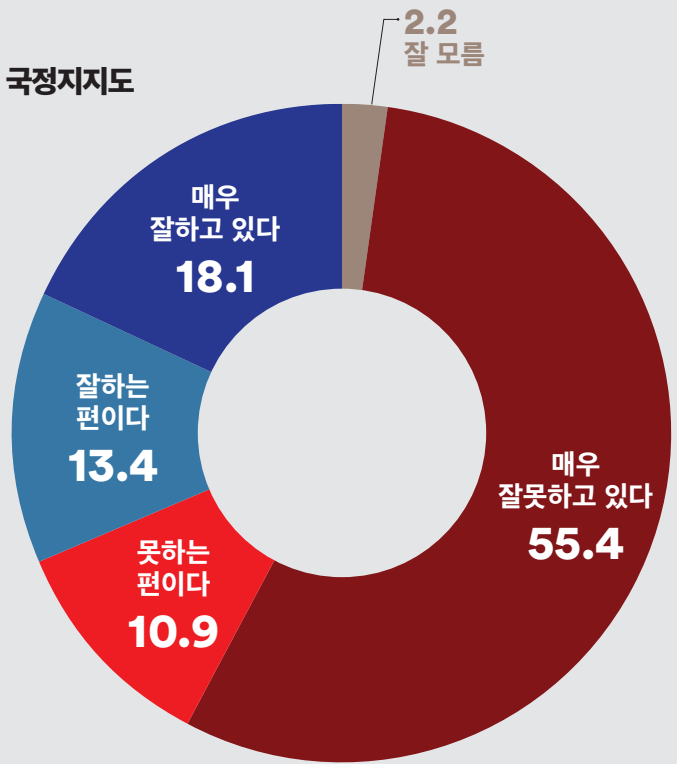
권역1	약대동, 중동, 중1·2·3·중4동
권역2	상동, 상1·2·3동

모집단	경기도 부천시 을 선거구 거주 만18세 이상 남녀
표본크기	501명 (유선46명 무선455명)
표본오차	±4.4%(포인트)(95% 신뢰수준)
표집방법	성별, 연령대별, 권역별 비례할당 후 무작위추출
조사방법	통신3사(전체 13,500개 / SKT: 6,750, KT: 4,050, LGU+: 2,700)제공 무선가상번호 및 유선RDD 활용 ARS조사
가중방법	행정안전부 2024년 1월 31일 기준 성별, 연령대별, 권역별 인구 기준 가중치 산출(셀가중)
응답률	6.3%(총 통화시도 7,906명)
조사기간	2024년 2월 26일 ~ 2월 27일(2일간)
조사기관	(주)여론조사꽃

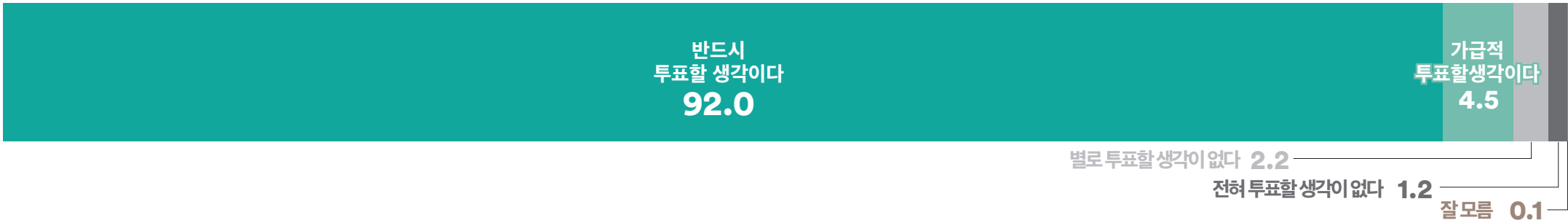
정당지지도



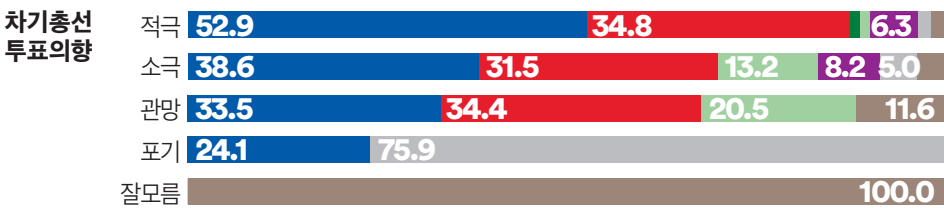
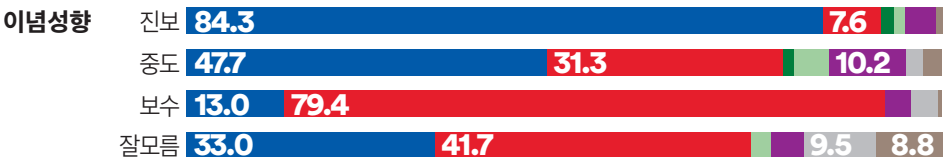
국정지지도



투표 의향



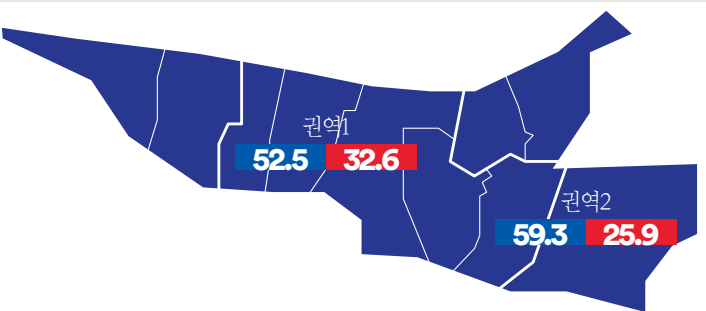
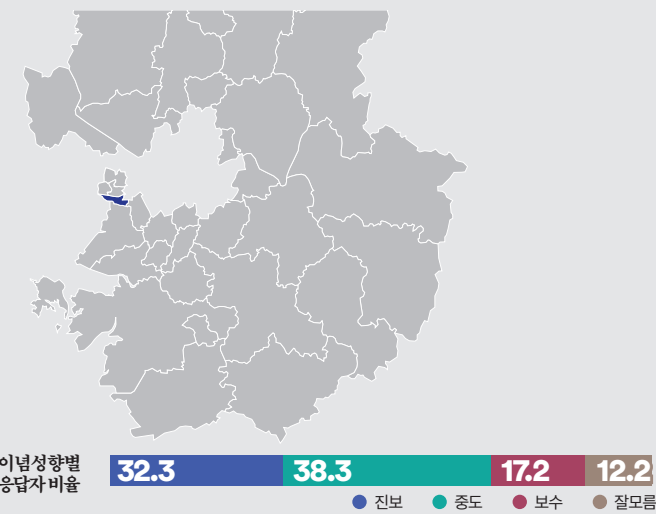
차기 총선 예측



■ 녹색정의당 후보 ■ 무소속 후보 ■ 그외 다른정당 후보 ■ 없다 ■ 잘 모름



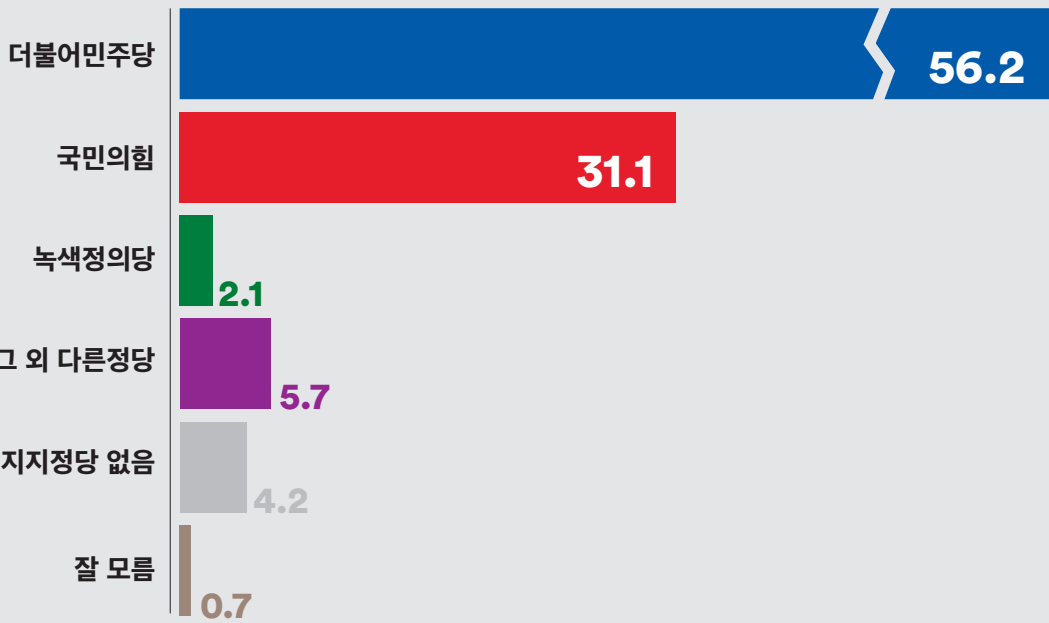
경기도 부천시 병



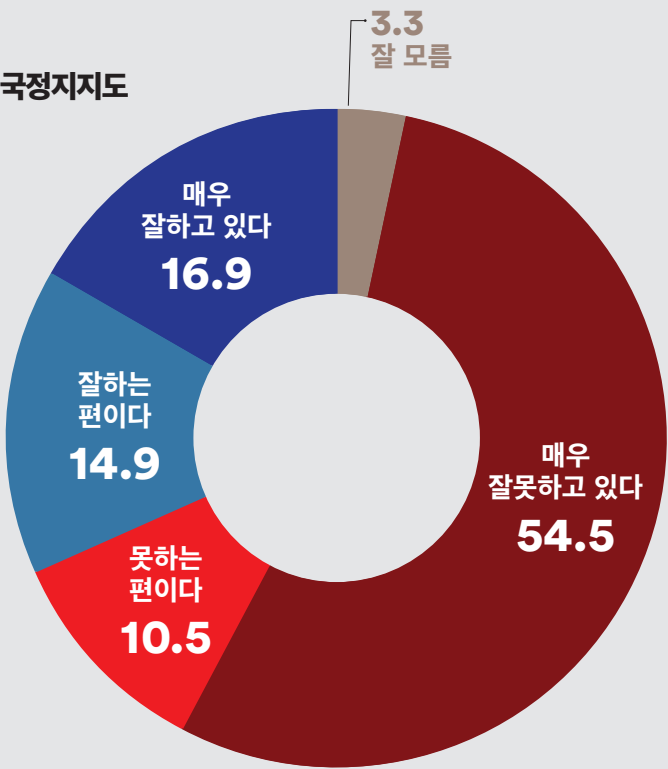
권역1	심곡본1동, 심곡본동, 소사본1동, 소사본동, 범박동
권역2	옥길동, 괴안동, 역곡3동, 송내1·2동

모집단	경기도 부천시병 선거구 거주 만18세 이상 남녀
표본크기	501명 (유선44명 무선457명)
표본오차	±4.4%(포인트(95% 신뢰수준))
표집방법	성별, 연령대별, 권역별 비례할당 후 무작위추출
조사방법	통신3사(전체 13,500개/ SKT: 6,750, KT: 4,050, LGU+: 2,700)제공 무선가상번호 및 유선RDD 활용 ARS조사
가중방법	행정안전부 2024년 1월 31일 기준 성별, 연령대별, 권역별 인구 기준 가중치 산출(셀가중)
응답률	6.4%(총 통화시도 7,852명)
조사기간	2024년 2월 26일 ~ 2월 27일(2일간)
조사기관	(주)여론조사꽃

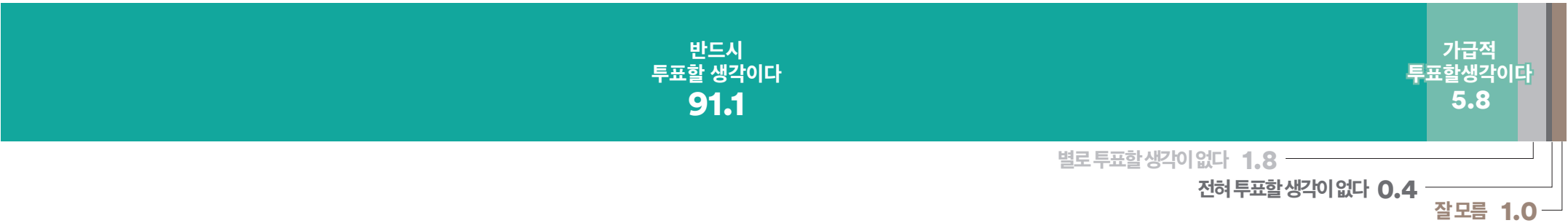
정당지지도



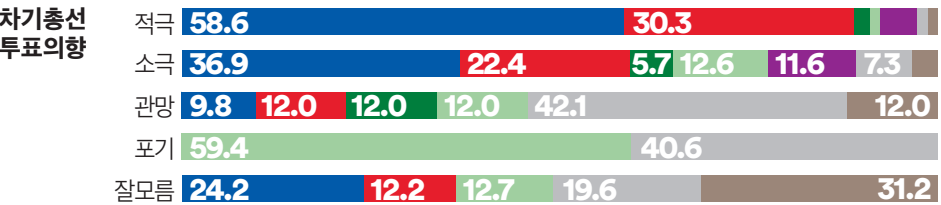
국정지지도



투표 의향

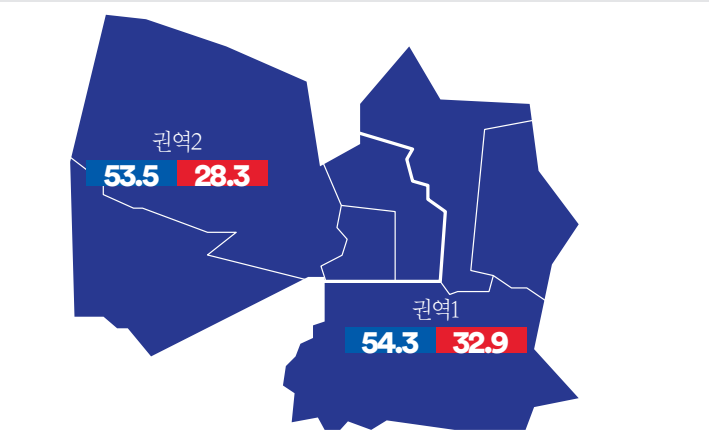
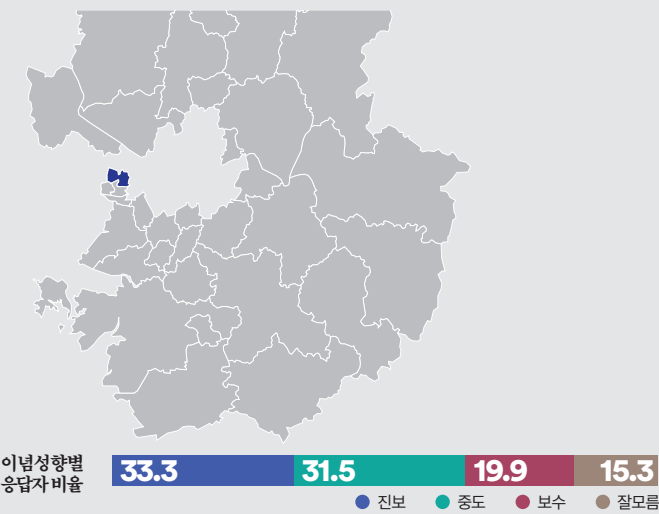


차기 총선 예측



녹색정의당 후보 무소속 후보 그 외 다른정당 후보 없다 잘 모름

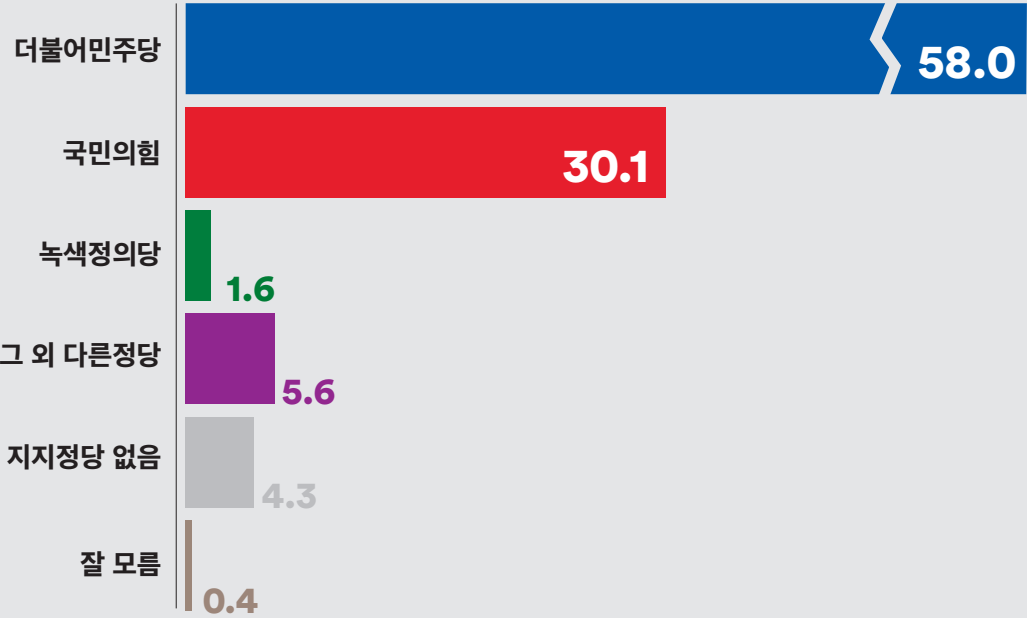
경기도 부천시 정



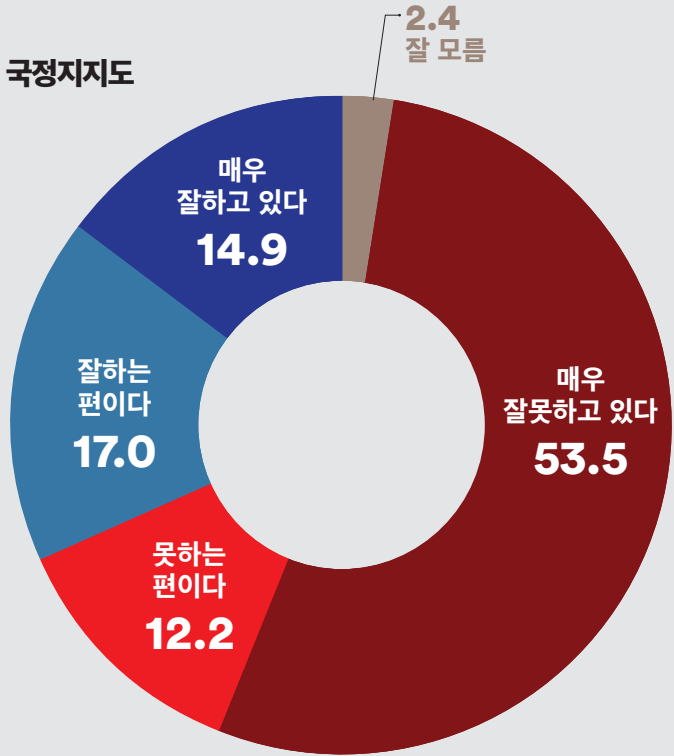
권역1	고강본동, 고강1동, 성곡동
권역2	신흥동, 오정동, 원종1·2동

모집단	경기도 부천시 정 선거구 거주 만18세 이상 남녀
표본크기	502명 (유선46명 무선456명)
표본오차	±4.4%(포인트(95% 신뢰수준))
표집방법	성별, 연령대별, 권역별 비례할당 후 무작위추출
조사방법	통신3사(전체 13,500개 / SKT: 6,750, KT: 4,050, LGU+: 2,700)제공 무선가상번호 및 유선RDD 활용 ARS조사
가중방법	행정안전부 2024년 1월 31일 기준 성별, 연령대별, 권역별 인구 기준 가중치 산출(셀가중)
응답률	5.9% [총 통화 시도 8,541명]
조사기간	2024년 2월 26일 ~ 2월 27일(2일간)
조사기관	(주)여론조사꽃

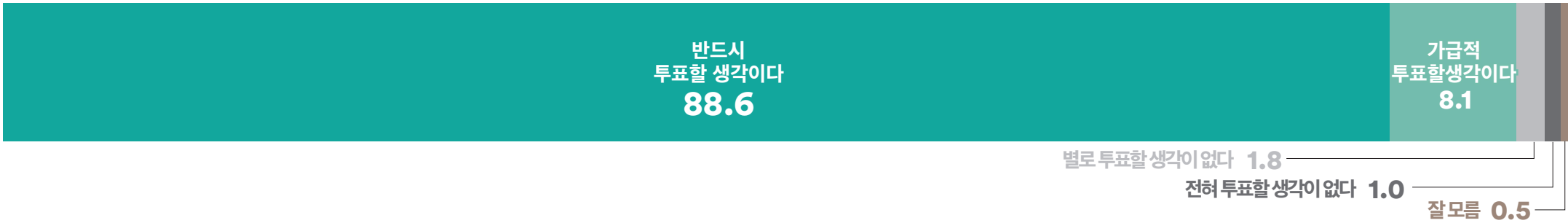
정당지지도



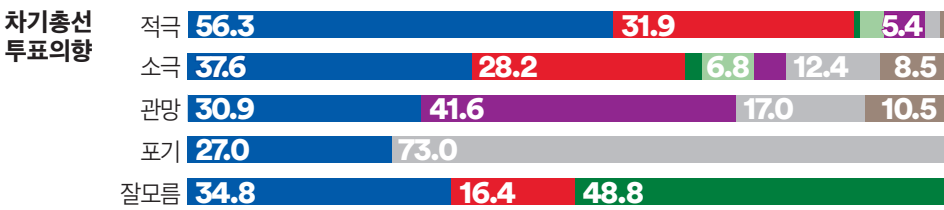
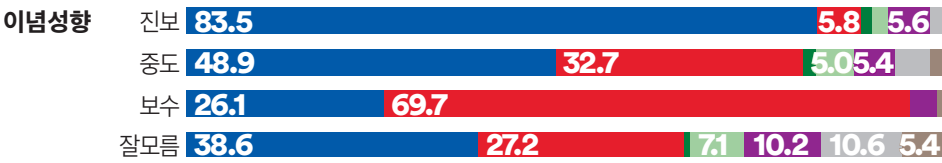
국정지지도



투표 의향

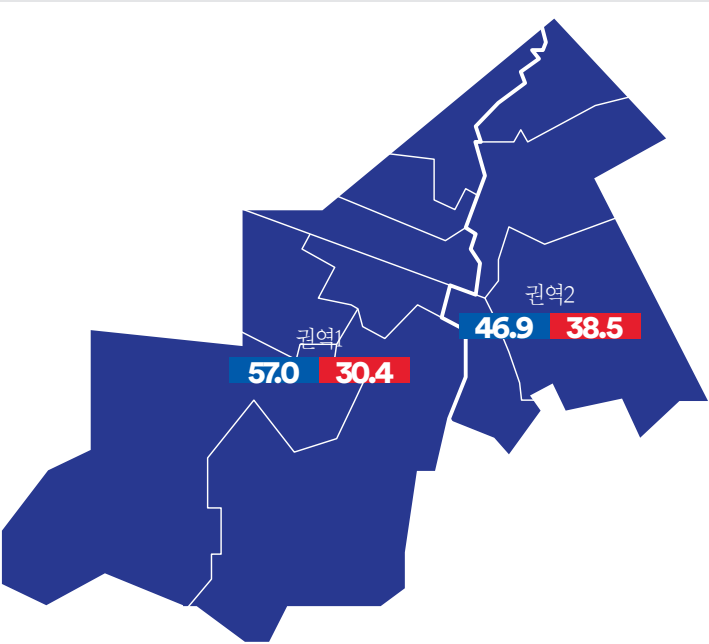
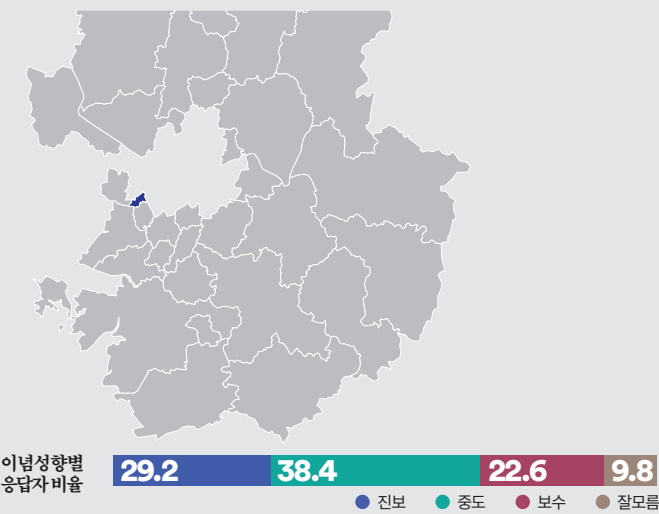


차기 총선 예측



■ 녹색정의당 후보 ■ 무소속 후보 ■ 그 외 다른정당 후보 ■ 없다 ■ 잘 모름

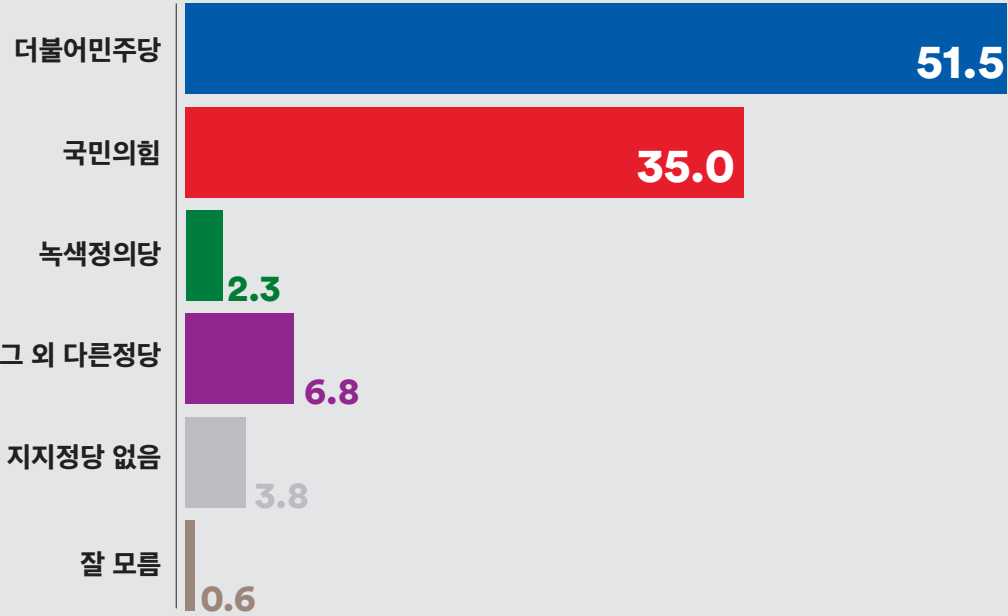
경기도 광명시 갑



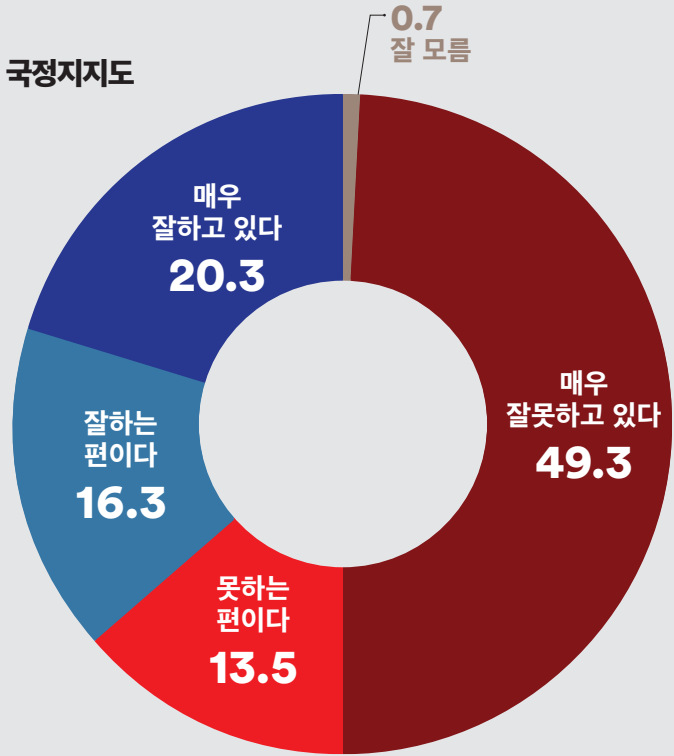
권역1	광명1·2·3·4·5·6·7동
권역2	철산1·2·3·4동

모집단	경기도 광명시갑 선거구 거주 만18세 이상 남녀
표본크기	500명 (유선46명 무선454명)
표본오차	±4.4%(포인트(95% 신뢰수준))
표집방법	성별, 연령대별, 권역별 비례할당 후 무작위추출
조사방법	통신3사(전체 13,407개 / SKT: 6,750, KT: 3,981, LGU+: 2,676)제공 무선가상번호 및 유선RDD 활용 ARS조사
가중방법	행정안전부 2023년 12월 31일 기준 성별, 연령대별, 권역별 인구 기준 가중치 산출(셀가중)
응답률	5.5%(총 통화시도 9,173명)
조사기간	2024년 2월 27일 ~ 2월 28일(2일간)
조사기관	(주)여론조사꽃

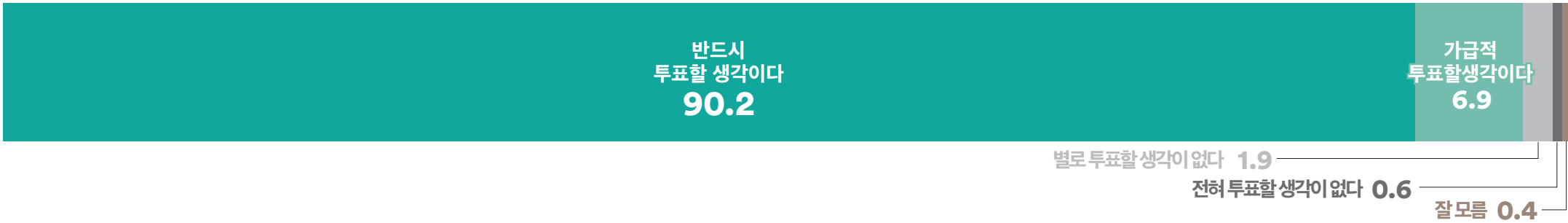
정당지지도



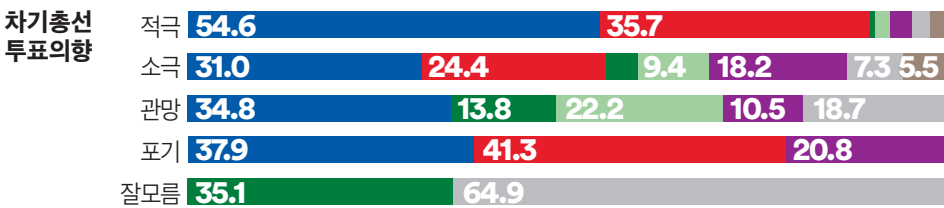
국정지지도



투표 의향

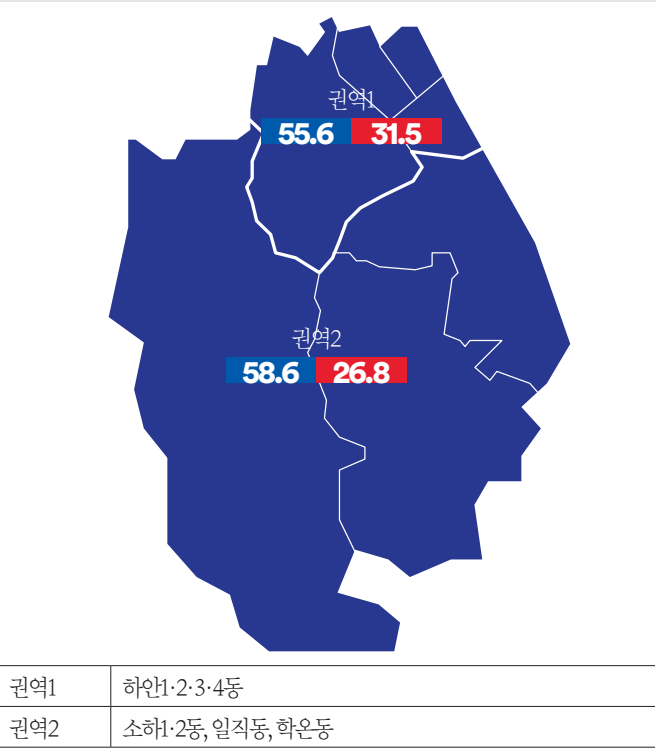
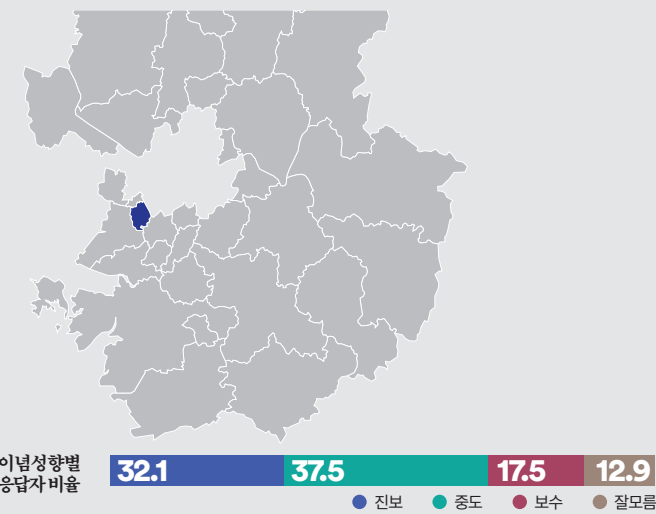


차기 총선 예측



■ 녹색정의당 후보 ■ 무소속 후보 ■ 그 외 다른정당 후보 ■ 없다 ■ 잘 모름

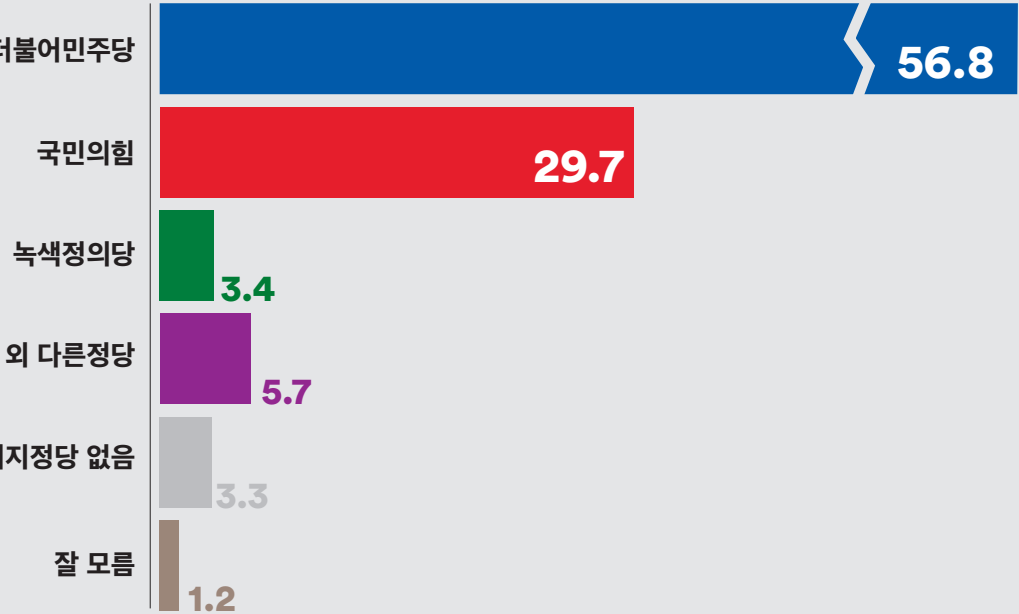
경기도 광명시 을



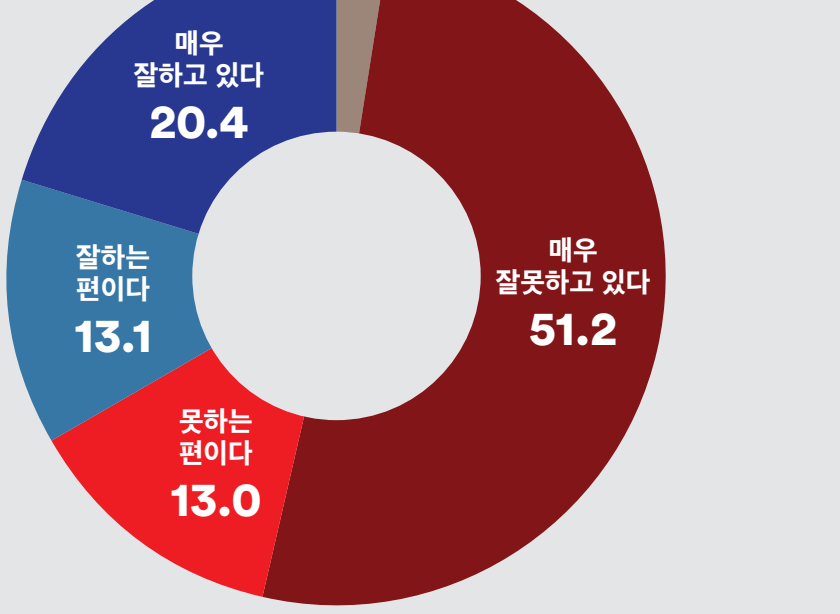
권역1	하안1·2·3·4동
권역2	소하1·2동, 일직동, 학운동

모집단	경기도 광명시 을 선거구 거주 만18세 이상 남녀
표본크기	502명 (유선50명 무선452명)
표본오차	±4.4%(포인트(95% 신뢰수준))
표집방법	성별, 연령대별, 권역별 비례할당 후 무작위추출
조사방법	통신3사(전체 13,483개 / SKT: 6,750, KT: 4,035, LGU+: 2,698)제공 무선가상번호 및 유선RDD 활용 ARS조사
가중방법	행정안전부 2023년 12월 31일 기준 성별, 연령대별, 권역별 인구 기준 가중치 산출(셀가중)
응답률	6.2% [총 통화시도 8,051명]
조사기간	2024년 2월 27일 ~ 2월 28일(2일간)
조사기관	(주)여론조사꽃

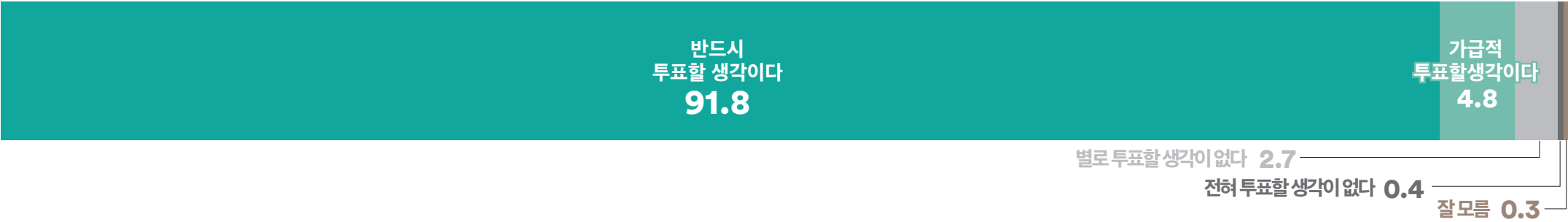
정당지지도



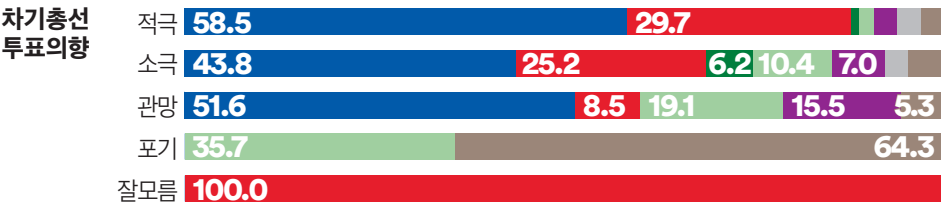
국정지지도



투표 의향

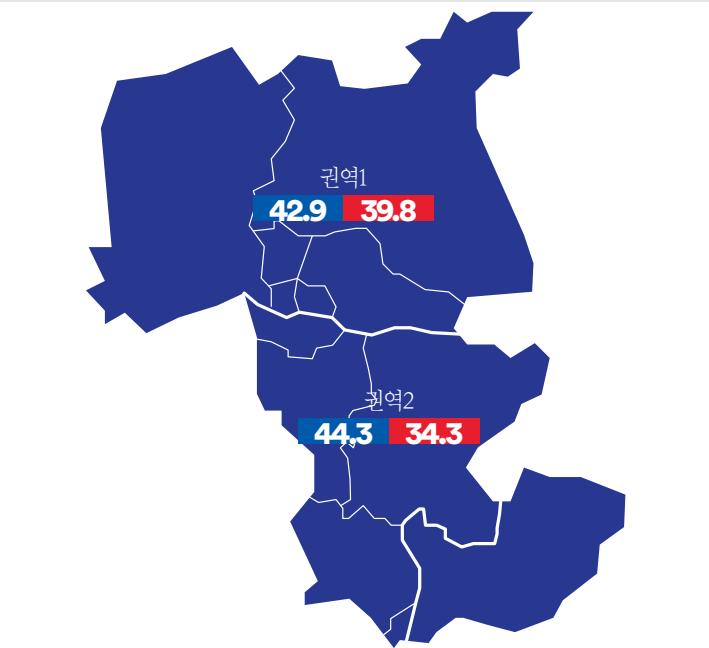
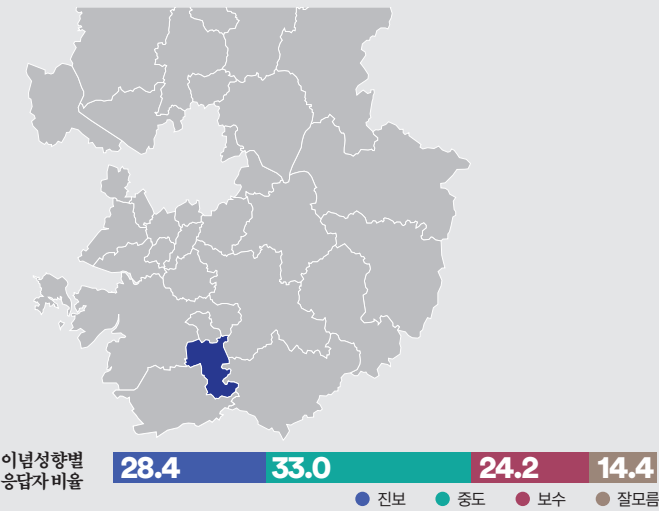


차기 총선 예측



■ 녹색정의당 후보 ■ 무소속 후보 ■ 그 외 다른정당 후보 ■ 없다 ■ 잘 모름

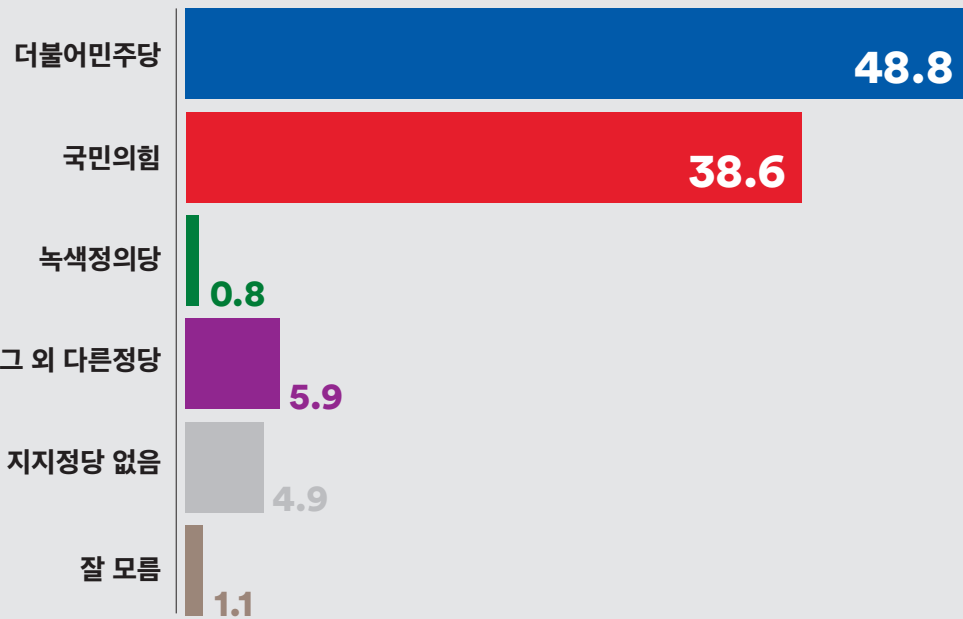
경기도 평택시 갑



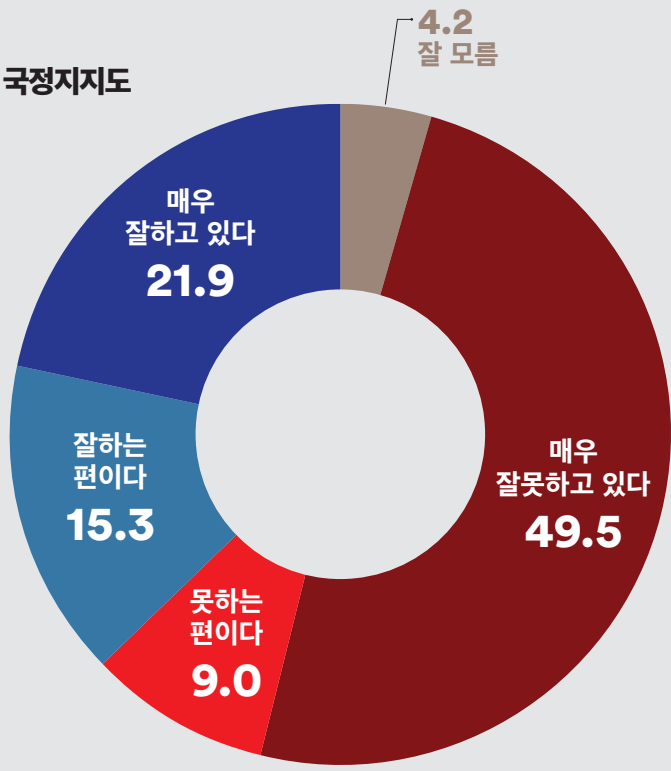
권역1	진위·서탄면, 신장1·2동, 비전1동, 지산·송북·동삭동
권역2	중앙·서정·송탄·통북·세교동

모집단	경기도 평택시 갑 선거구 거주 만18세 이상 남녀
표본크기	500명 (유선47명 무선453명)
표본오차	±4.4%(포인트(95% 신뢰수준))
표집방법	성별, 연령대별, 권역별 비례할당 후 무작위추출
조사방법	통신3사(전체 13,482개 / SKT: 6,750, KT: 4,032, LGU+: 2,700)제공 무선가상번호 및 유선RDD 활용 ARS조사
가중방법	행정안전부 2023년 12월 31일 기준 성별, 연령대별, 권역별 인구 기준 가중치 산출(셀가중)
응답률	6.2% [총 통화시도 8,052명]
조사기간	2024년 2월 27일 ~ 2월 28일(2일간)
조사기관	(주)여론조사꽃

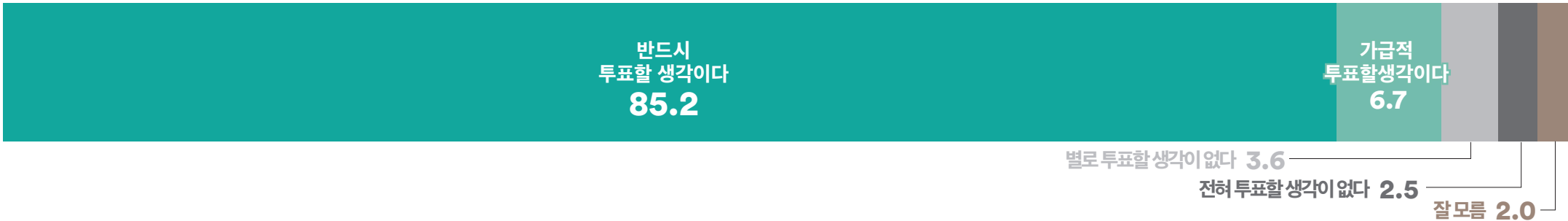
정당지지도



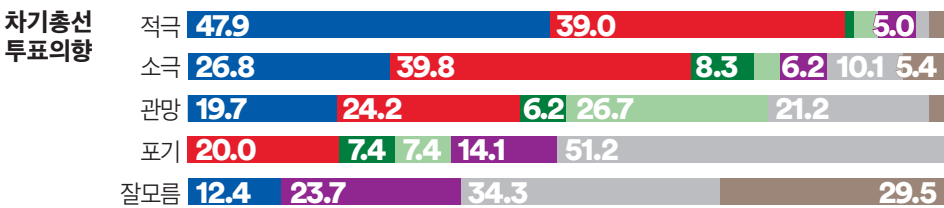

국정지지도



투표 의향



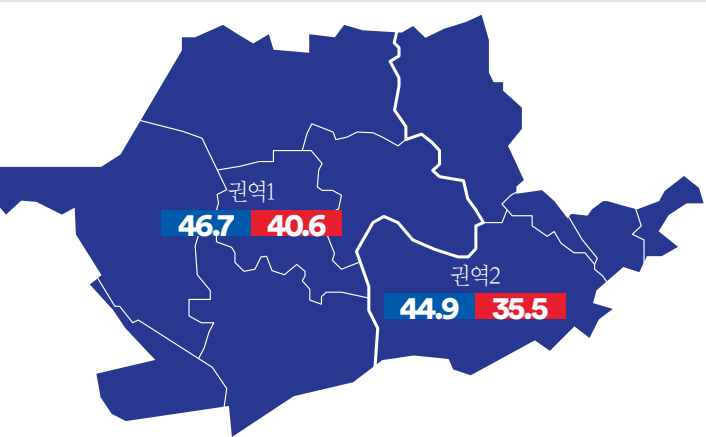
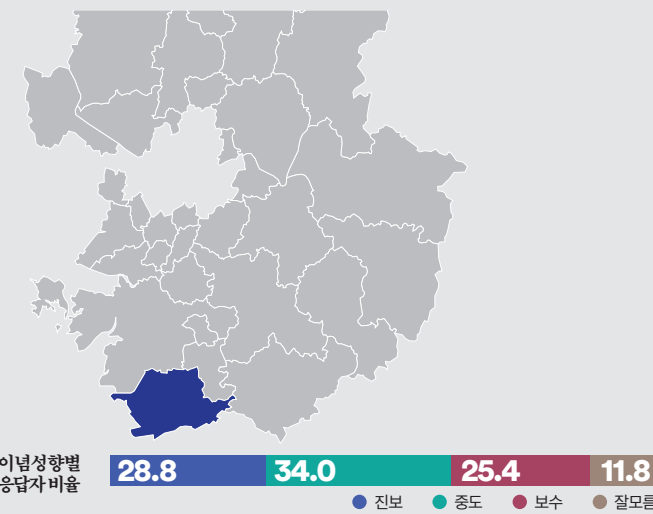
차기 총선 예측



■ 녹색정의당 후보 ■ 무소속 후보 ■ 그 외 다른정당 후보 ■ 없다 ■ 잘 모름



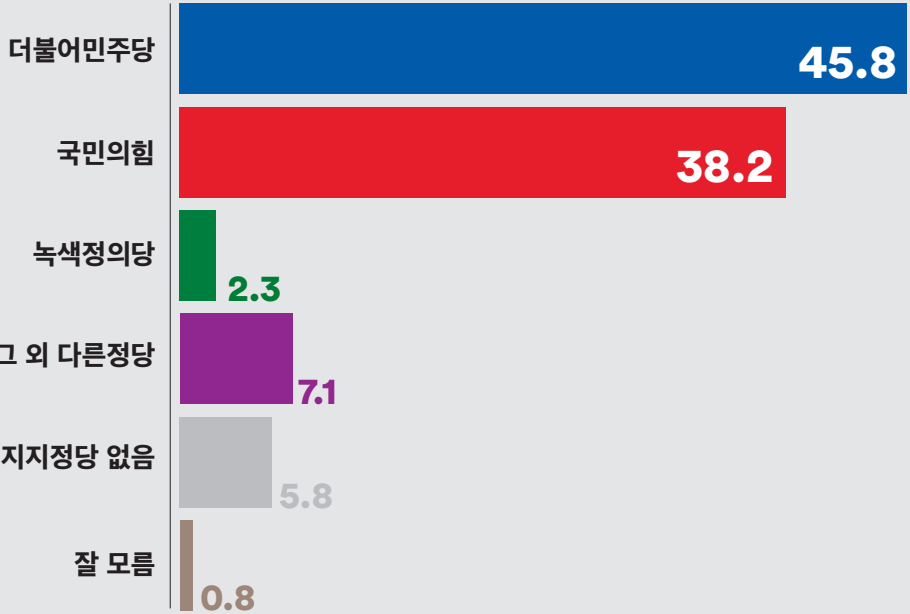
경기도 평택시 을



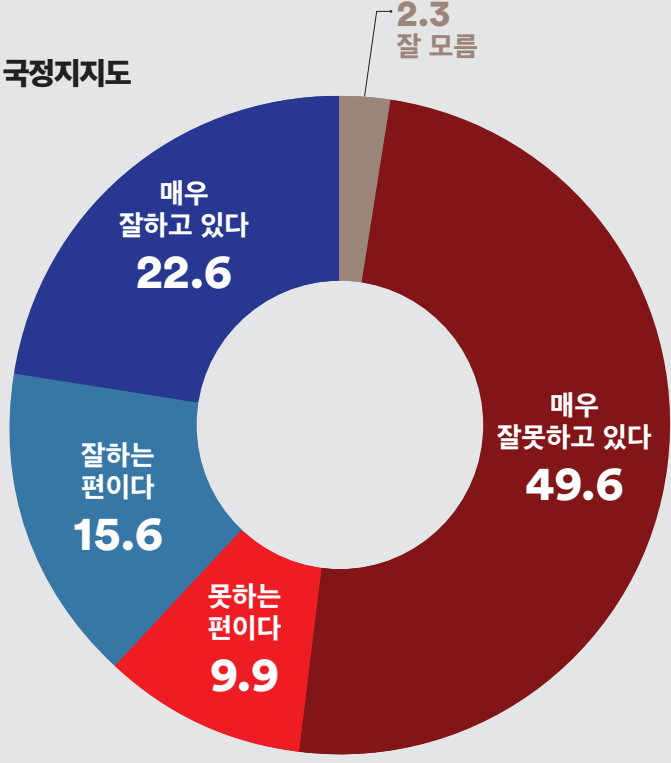
구역1	안중·포승·청북읍, 오성·현덕면
구역2	팽성읍, 고덕면, 신평·원평·고덕·비전2동, 용이동

모집단	경기도 평택시 을 선거구 거주 만18세 이상 남녀
표본크기	500명 (유선54명 무선446명)
표본오차	±4.4%(포인트(95% 신뢰수준))
표집방법	성별, 연령대별, 권역별 비례할당 후 무작위추출
조사방법	통신3사(전제 13,500개 / SKT: 6,750, KT: 4,050, LGU+: 2,700)제공 무선가상번호 및 유선RDD 활용 ARS조사
가중방법	행정안전부 2023년 12월 31일 기준 성별, 연령대별, 권역별 인구 기준 가중치 산출(셀가중)
응답률	6.4%(총 통화시도 7,783명)
조사기간	2024년 2월 27일 ~ 2월 28일(2일간)
조사기관	(주)여론조사꽃

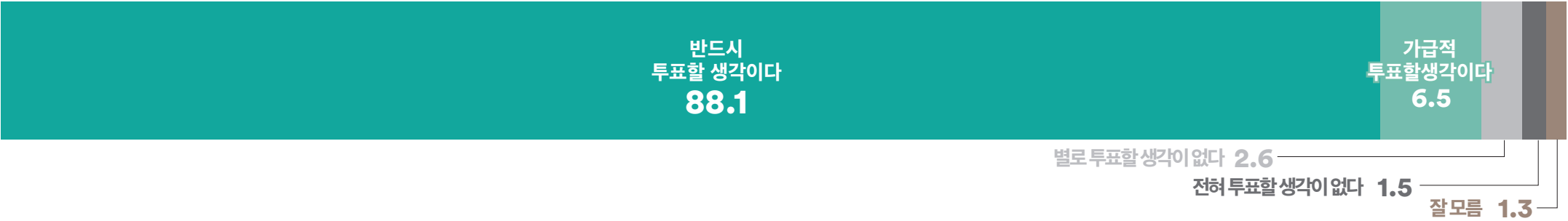
정당지지도



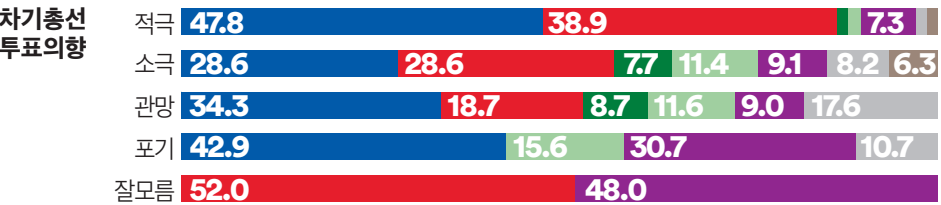
국정지지도



투표 의향

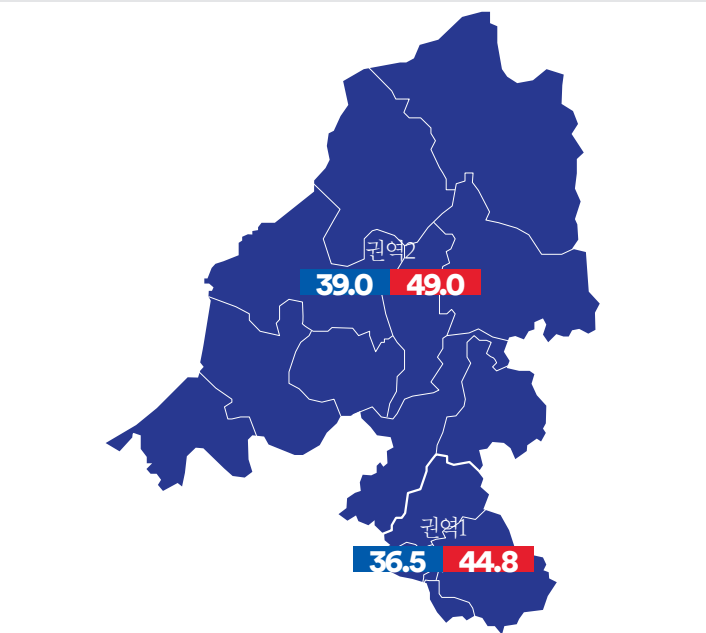
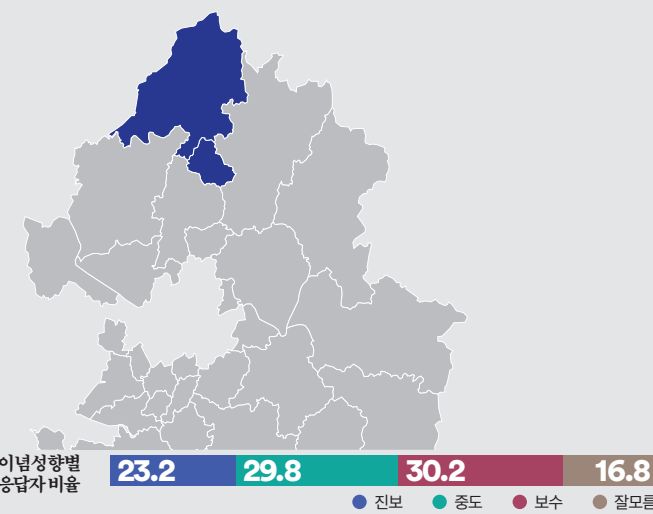


차기 총선 예측



■ 녹색정의당 후보 ■ 무소속 후보 ■ 그 외 다른정당 후보 ■ 없다 ■ 잘 모름

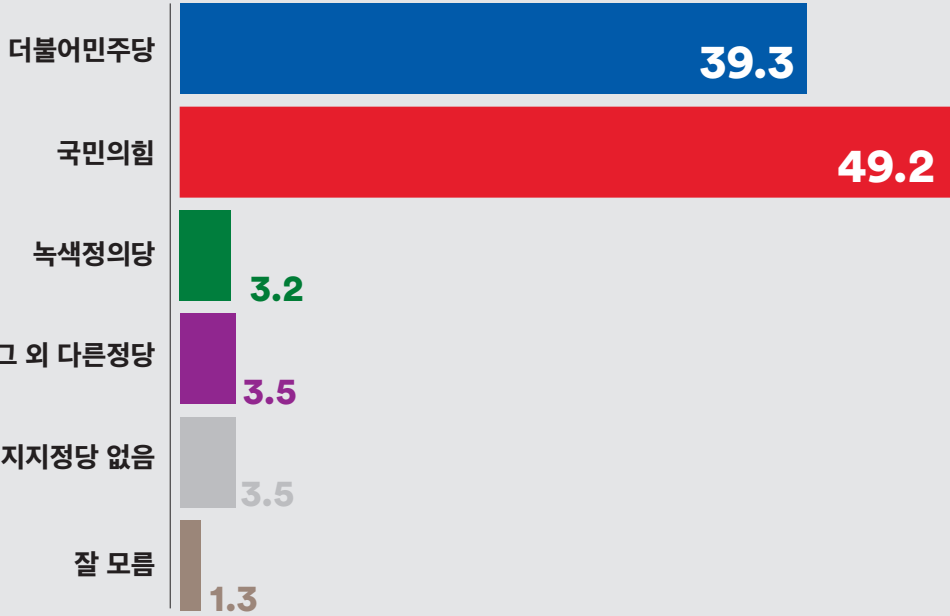
경기도 동두천시·연천군



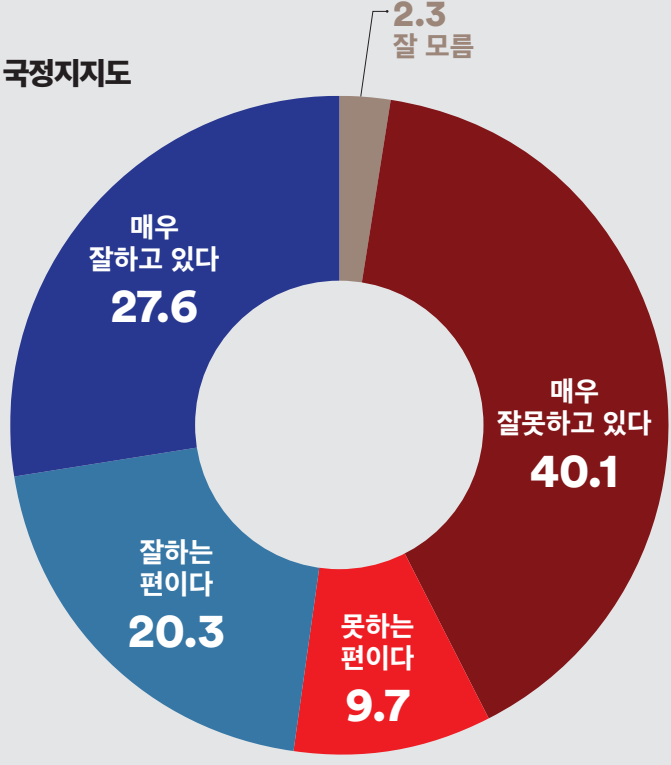
권역1	동두천시
권역2	연천군

모집단	경기도 동두천시연천군 선거구 거주 만18세 이상 남녀
표본크기	500명 (유선49명 무선451명)
표본오차	±4.4%(포인트(95% 신뢰수준))
표집방법	성별, 연령대별, 권역별 비례할당 후 무작위추출
조사방법	통신3사(전체 13,244개 / SKT: 6,639, KT: 4,050, LGU+: 2,555)제공 무선가상번호 및 유선RDD 활용 ARS조사
가중방법	행정안전부 2023년 12월 31일 기준 성별, 연령대별, 권역별 인구 기준 가중치 산출(셀가중)
응답률	71% (총 통화시도 7089명)
조사기간	2024년 2월 27일 ~ 2월 28일(2일간)
조사기관	(주)여론조사꽃

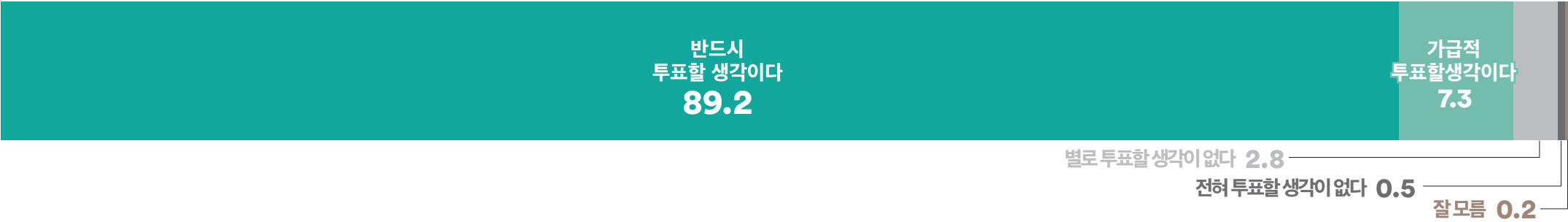
정당지지도



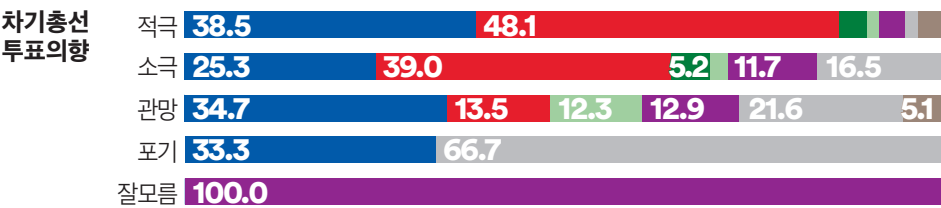
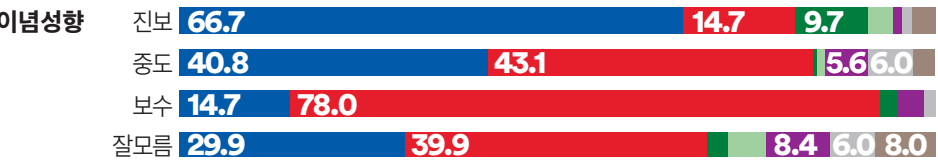
국정지지도



투표 의향

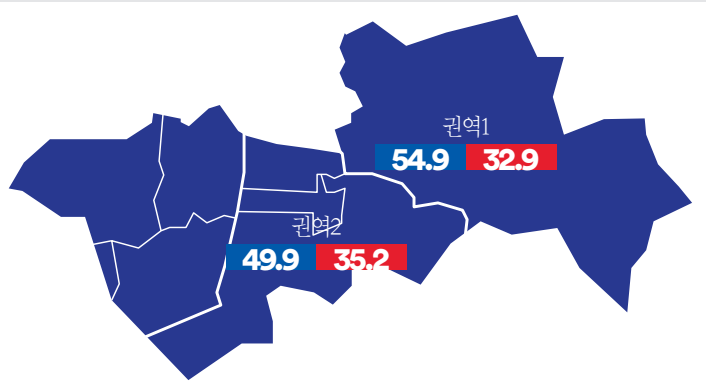
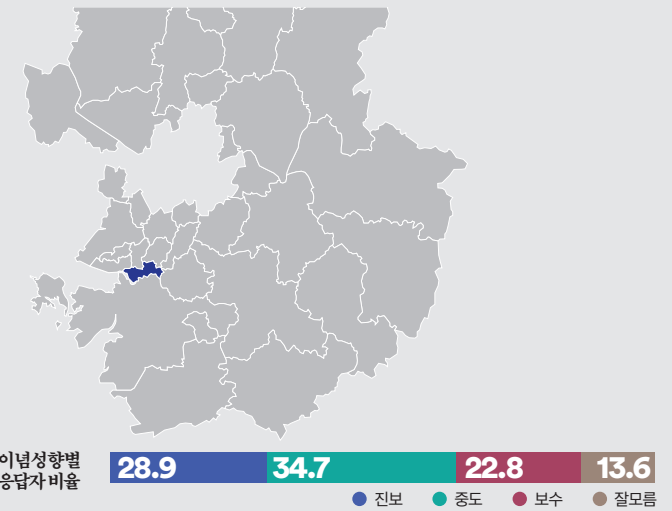


차기 총선 예측



■ 녹색정의당 후보 ■ 무소속 후보 ■ 그 외 다른정당 후보 ■ 없다 ■ 잘 모름

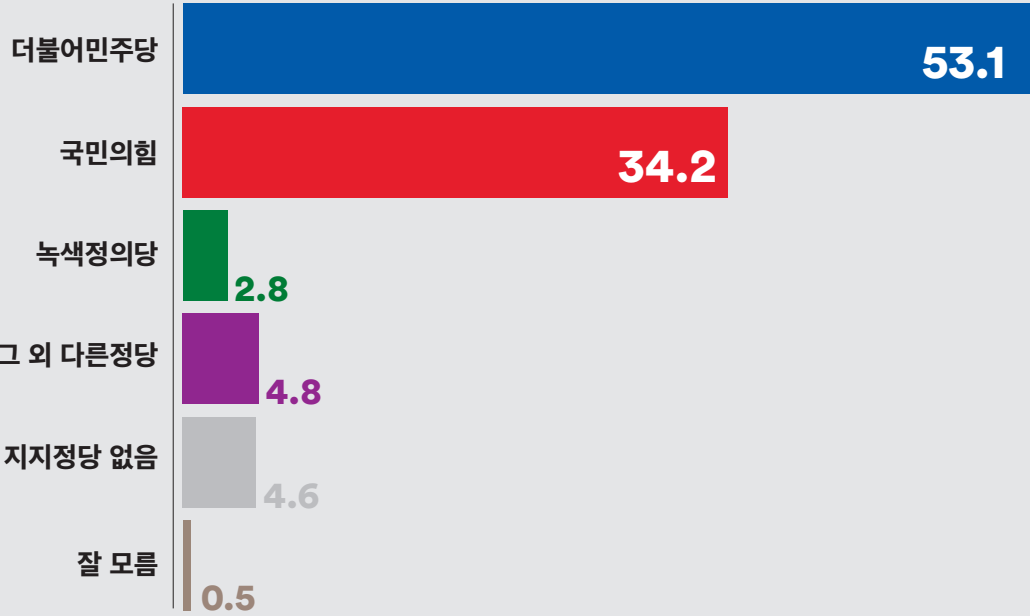
경기도 안산시 상록구 갑



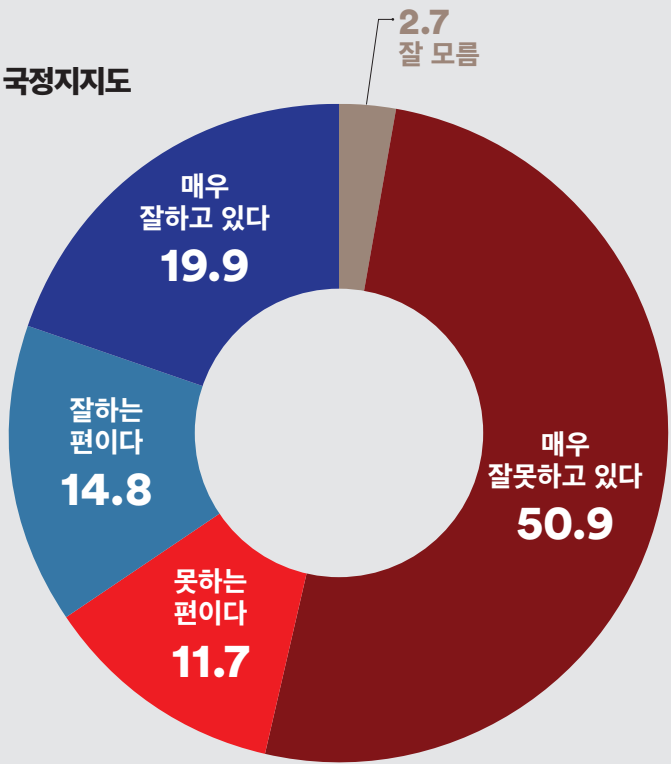
권역1	사동, 사이동, 해양동, 반월동
권역2	본오1·2·3동

모집단	경기도 안산시 상록구 갑 선거구 거주 만18세 이상 남녀
표본크기	501명 (유선47명 무선454명)
표본오차	±4.4%(포인트(95% 신뢰수준))
표집방법	성별, 연령대별, 권역별 비례할당 후 무작위추출
조사방법	통신3사(전체 13,484개 / SKT: 6,750, KT: 4,034, LGU+: 2,700)제공 무선가상번호 및 유선RDD 활용 ARS조사
가중방법	행정안전부 2023년 12월 31일 기준 성별, 연령대별, 권역별 인구 기준 가중치 산출(셀가중)
응답률	70% (총 통화시도 7,190명)
조사기간	2024년 2월 27일 ~ 2월 28일(2일간)
조사기관	(주)여론조사꽃

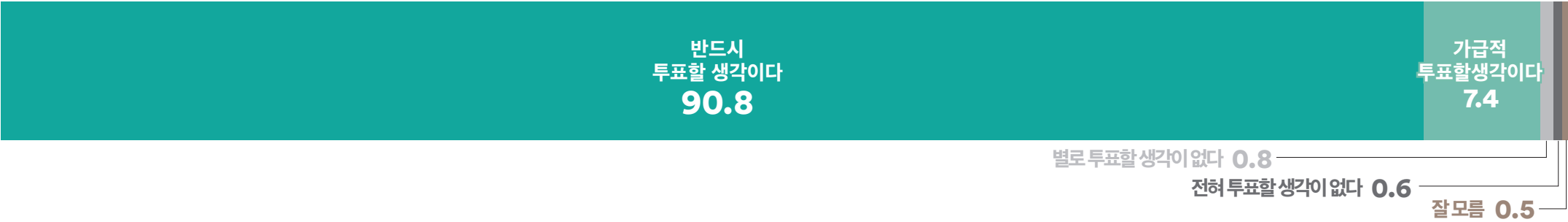
정당지지도





국정지지도



투표 의향

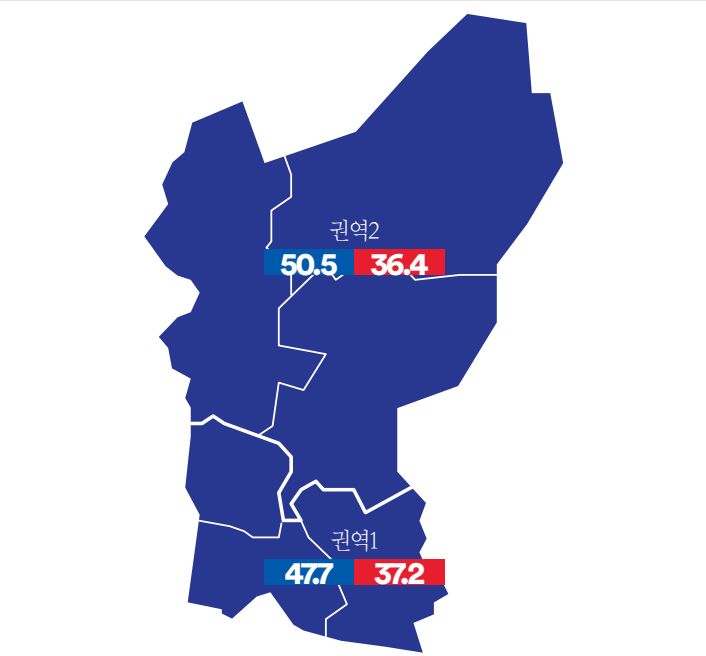
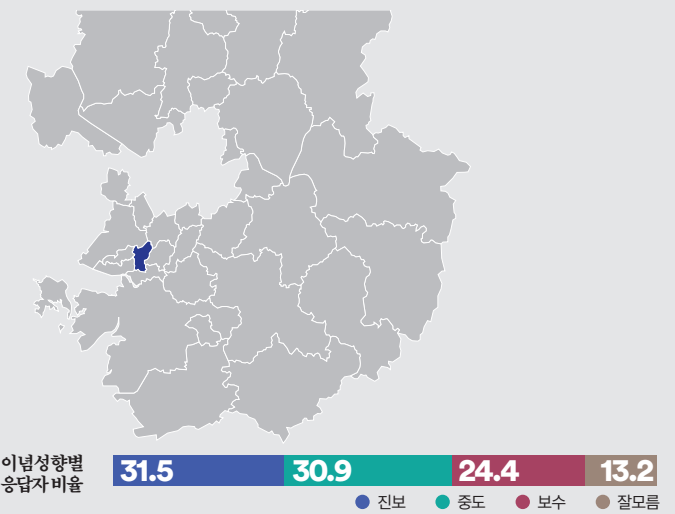


차기 총선 예측



■ 녹색정의당 후보 ■ 무소속 후보 ■ 그 외 다른정당 후보 ■ 없다 ■ 잘 모름

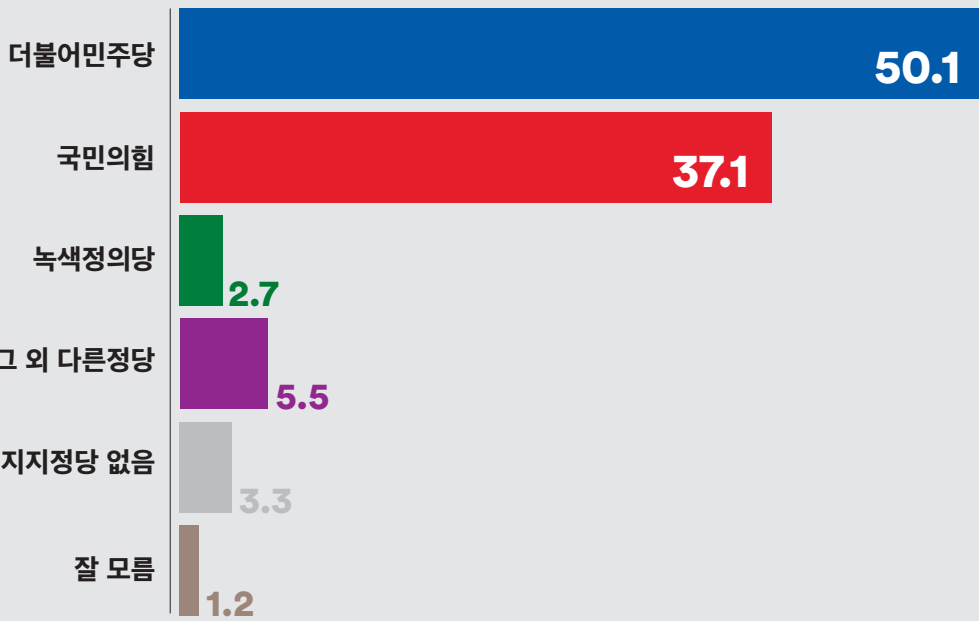
경기도 안산시 상록구 을



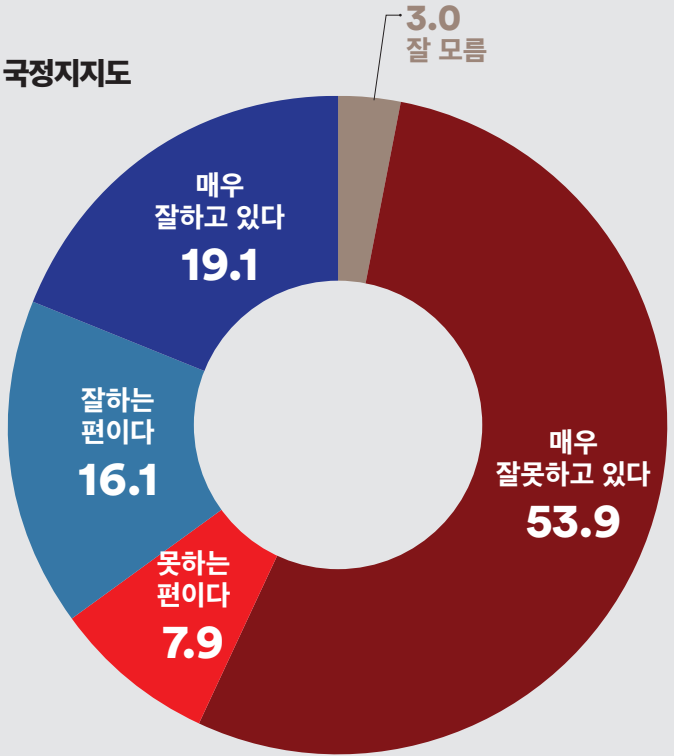
권역1	일동, 이동, 성포동
권역2	부곡동, 월피동, 안산동

모집단	경기도 안산시 상록구 을 선거구 거주 만18세 이상 남녀
표본크기	501명 (유선40명 무선461명)
표본오차	±4.4%(포인트(95% 신뢰수준)
표집방법	성별, 연령대별, 권역별 비례할당 후 무작위추출
조사방법	통신3사(전체 13,500개 / SKT: 6,750, KT: 4,050, LGU+: 2,700)제공 무선가상번호 및 유선RDD 활용 ARS조사
가중방법	행정안전부 2023년 12월 31일 기준 성별, 연령대별, 권역별 인구 기준 가중치 산출(셀가중)
응답률	5.7%(총 통화시도 8,786명)
조사기간	2024년 2월 27일 ~ 2월 28일(2일간)
조사기관	(주)여론조사꽃

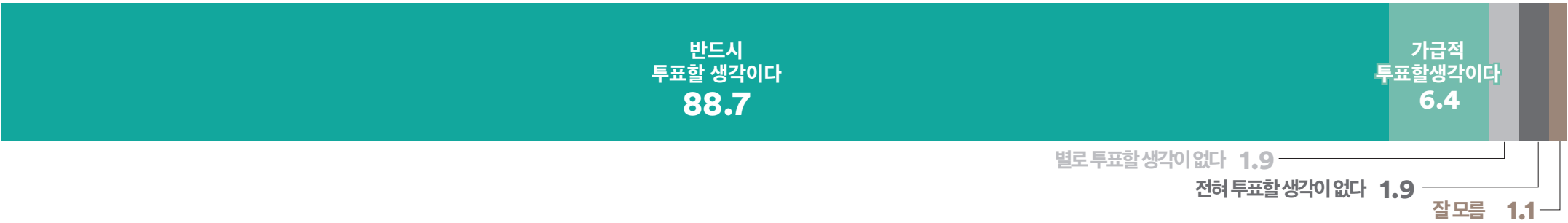
정당지지도



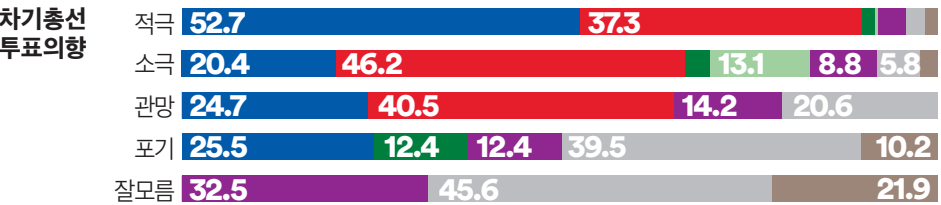

국정지지도



투표 의향

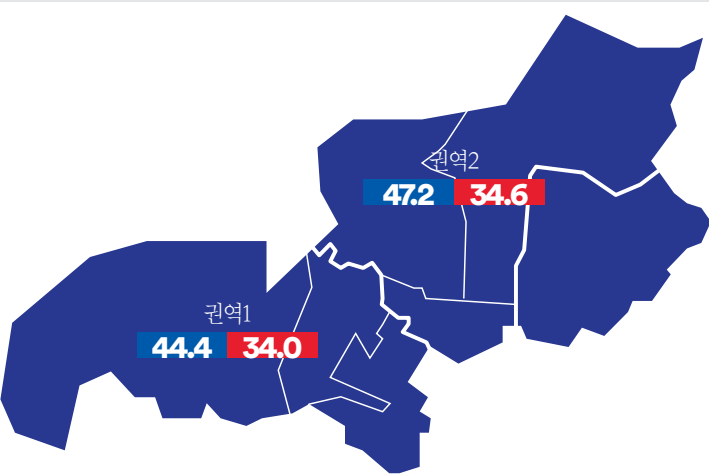
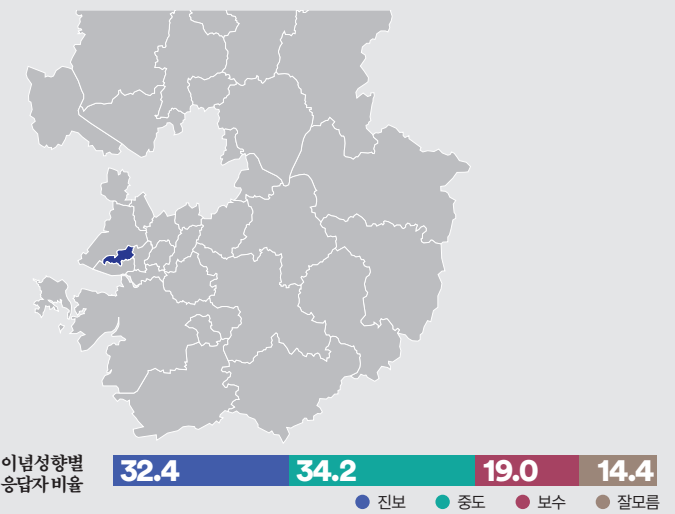


차기 총선 예측



■ 녹색정의당 후보 ■ 무소속 후보 ■ 그 외 다른정당 후보 ■ 없다 ■ 잘 모름

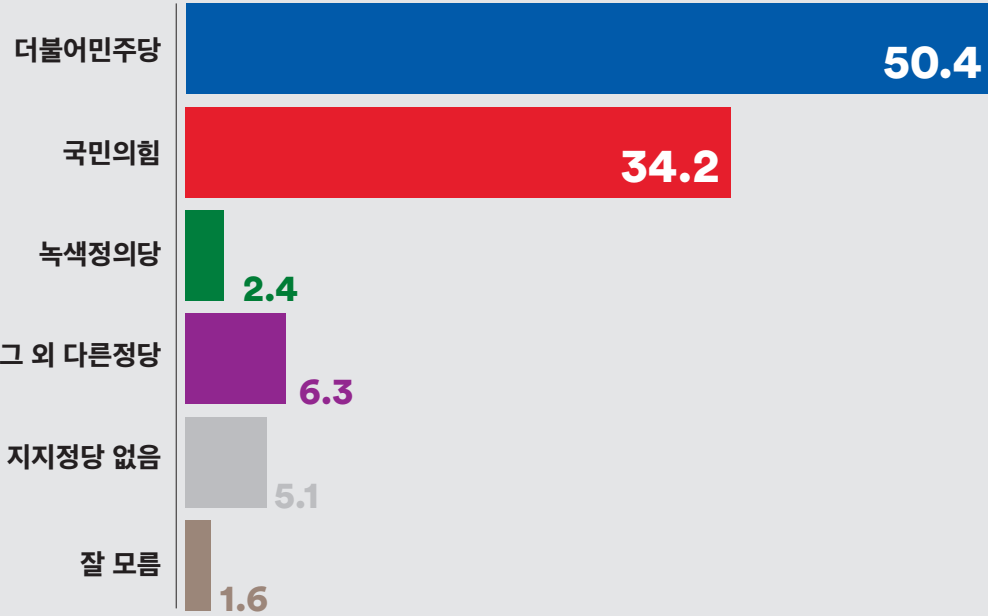
경기도 안산시 단원구 갑



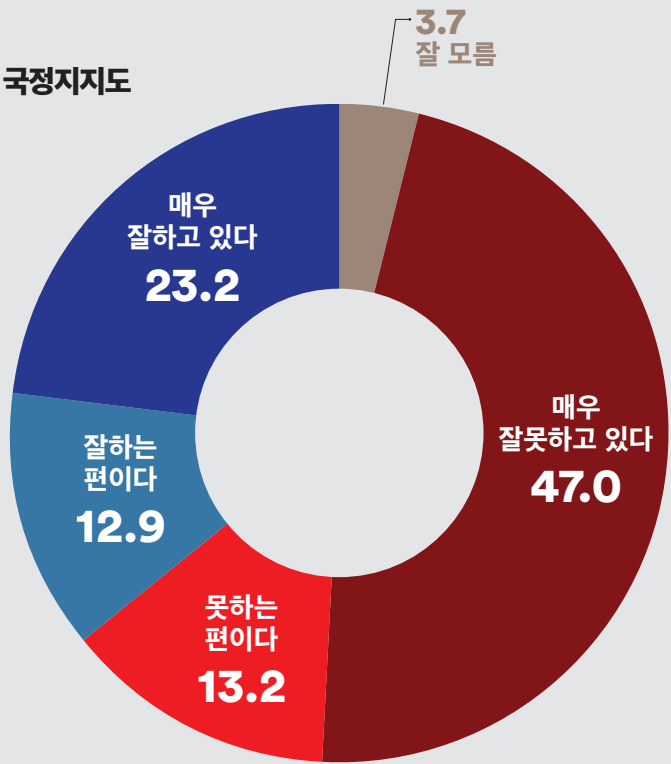
권역1	와동, 원곡동, 백운동, 신길동
권역2	선부1·2·3동

모집단	경기도 안산시 단원구 갑 선거구 거주 만18세 이상 남녀
표본크기	500명 (유선41명 무선459명)
표본오차	±4.4%(포인트(95% 신뢰수준))
표집방법	성별, 연령대별, 권역별 비례할당 후 무작위추출
조사방법	통신3사(전체 13,453개 / SKT: 6,750, KT: 4,003, LGU+: 2,700)제공 무선가상번호 및 유선RDD 활용 ARS조사
가중방법	행정안전부 2023년 12월 31일 기준 성별, 연령대별, 권역별 인구 기준 가중치 산출(셀가중)
응답률	5.6% [총 통화시도 8,903명]
조사기간	2024년 2월 27일 ~ 2월 28일(2일간)
조사기관	(주)여론조사꽃

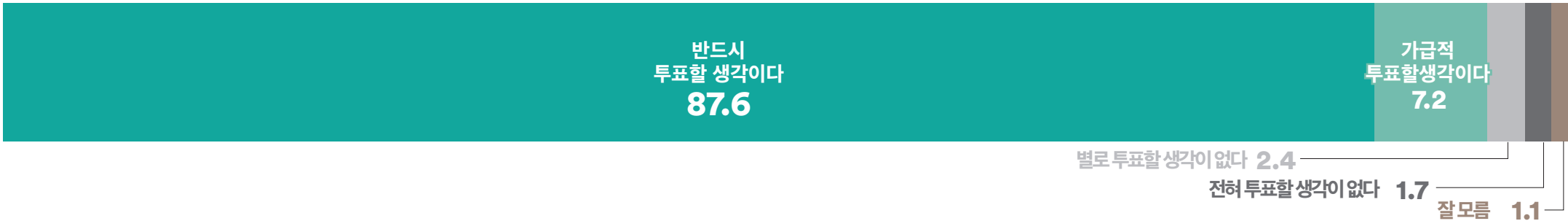
정당지지도



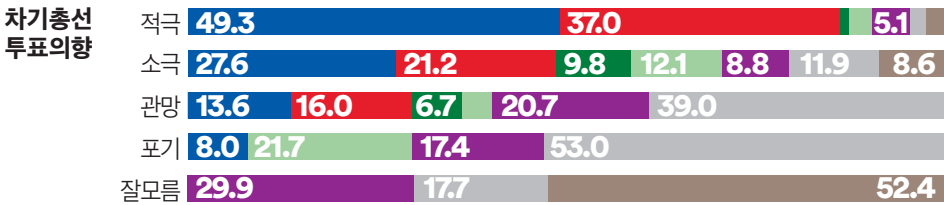
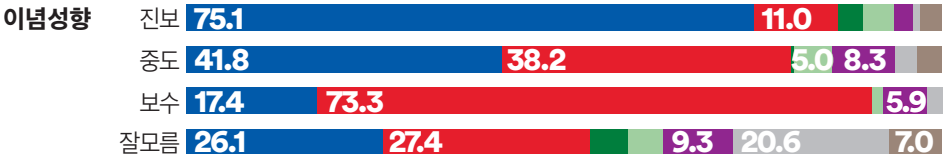
국정지지도



투표 의향

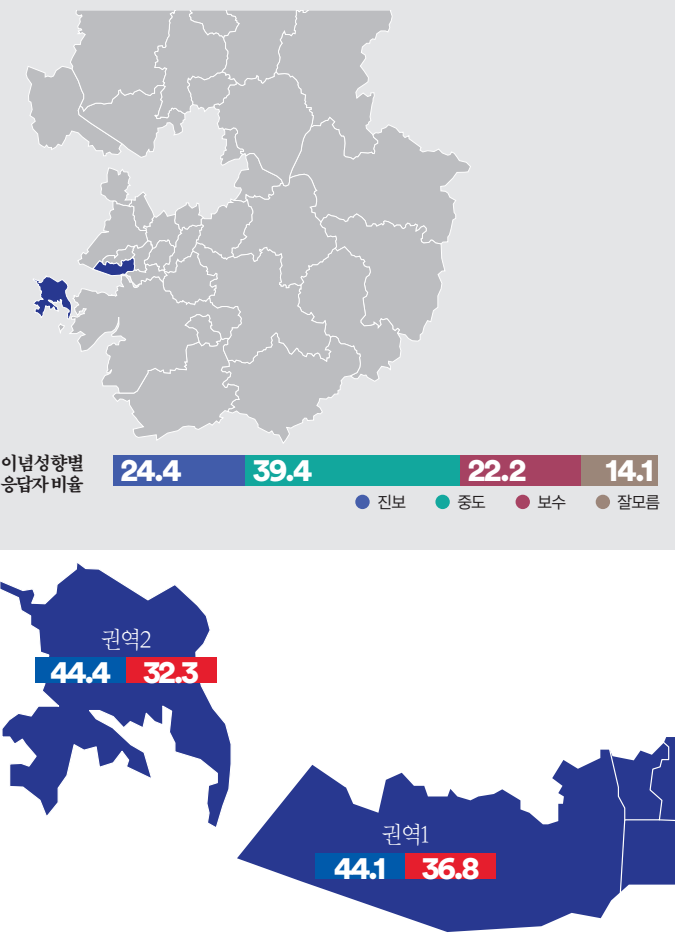


차기 총선 예측



■ 녹색정의당 후보 ■ 무소속 후보 ■ 그 외 다른정당 후보 ■ 없다 ■ 잘 모름

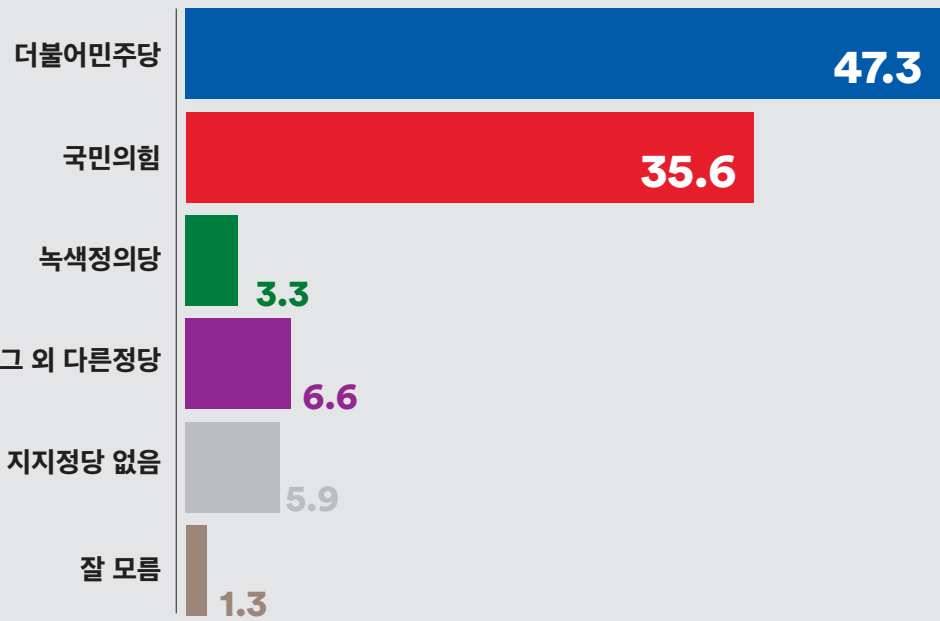
경기도 안산시 단원구 을



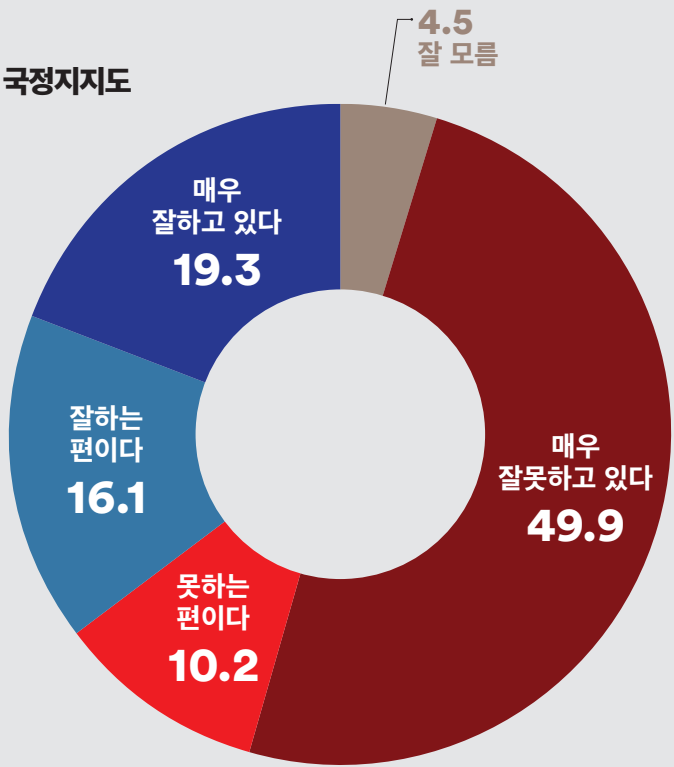
권역1	고잔동, 초지동
권역2	중앙동, 호수동, 대부동

모집단	경기도 안산시 단원구 을 선거구 거주 만18세 이상 남녀
표본크기	505명 (유선47명 무선458명)
표본오차	±4.4%(포인트(95% 신뢰수준))
표집방법	성별, 연령대별, 권역별 비례할당 후 무작위추출
조사방법	통신3사(전체 13,367개 / SKT: 6,650, KT: 4,043, LGU+: 2,674)제공 무선가상번호 및 유선RDD 활용 ARS조사
가중방법	행정안전부 2023년 12월 31일 기준 성별, 연령대별, 권역별 인구 기준 가중치 산출(셀가중)
응답률	5.1%(총 통화시도 9,833명)
조사기간	2024년 2월 27일 ~ 2월 28일(2일간)
조사기관	(주)여론조사꽃

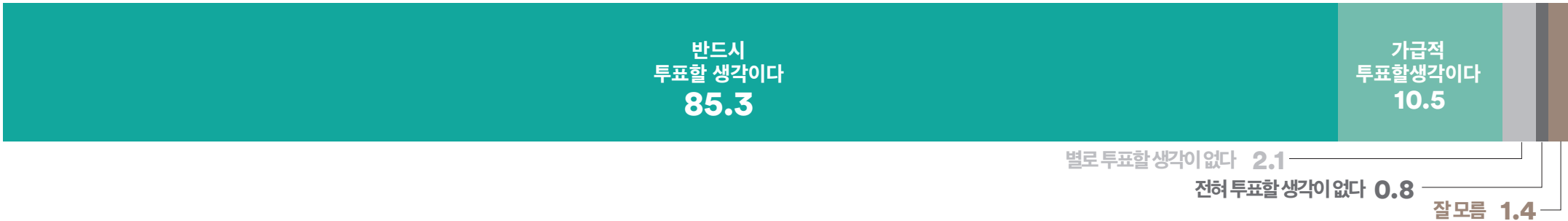
정당지지도



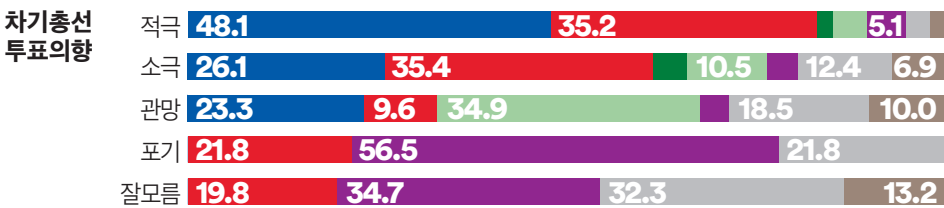
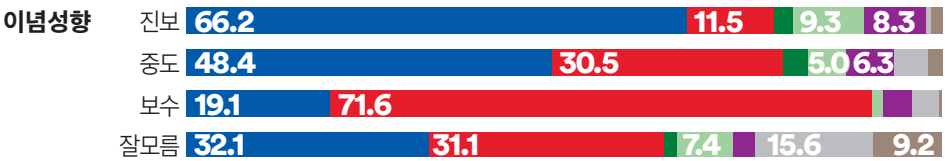
국정지지도



투표 의향



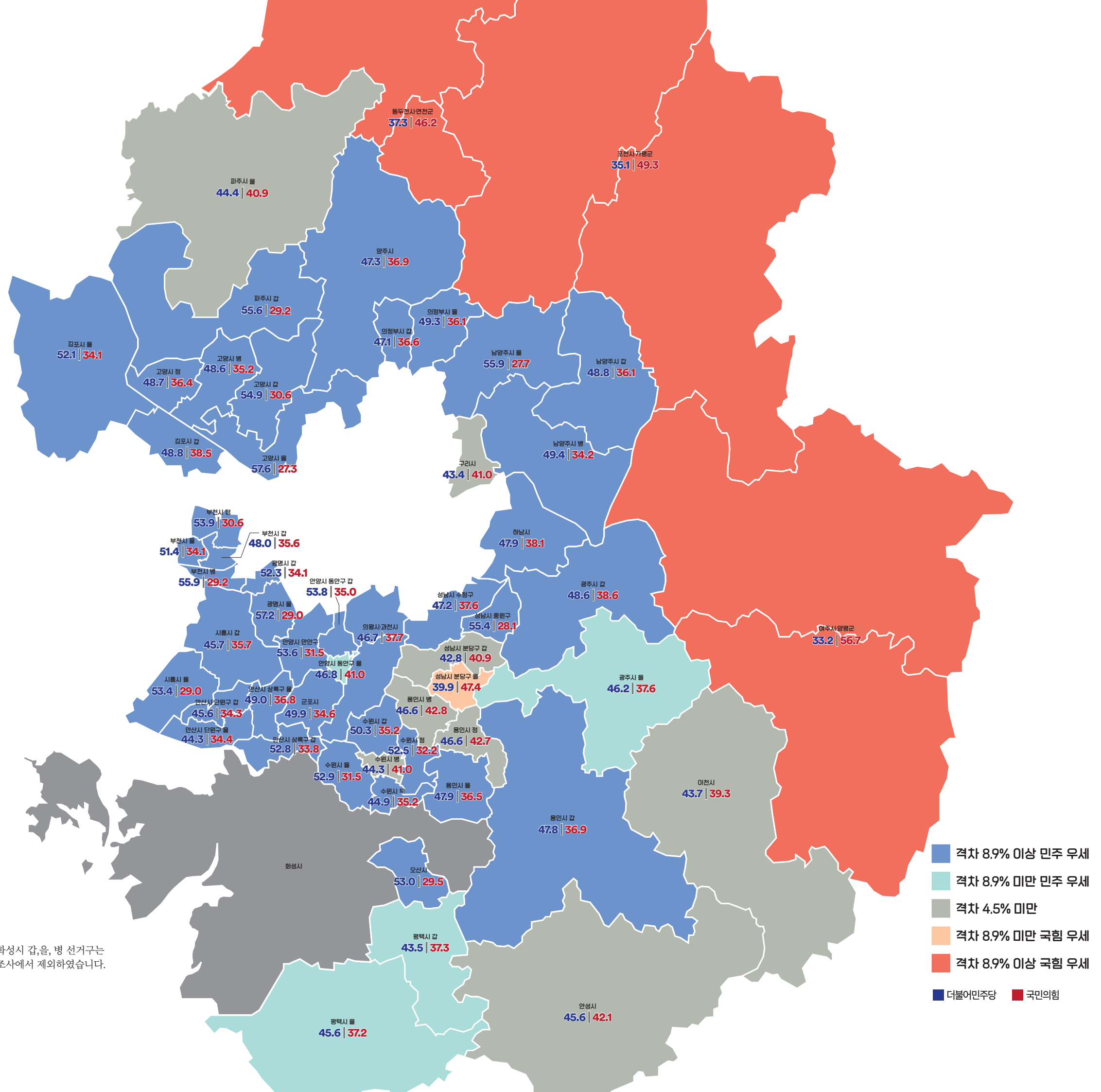
차기 총선 예측



■ 녹색정의당 후보 ■ 무소속 후보 ■ 그 외 다른정당 후보 ■ 없다 ■ 잘 모름

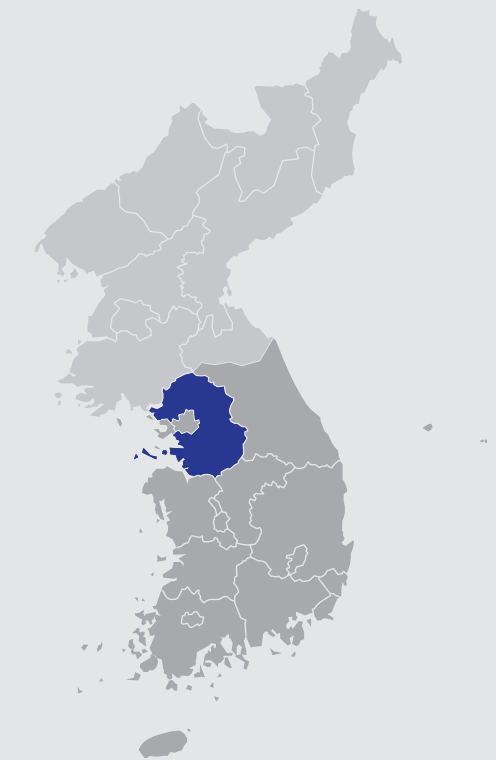
## A map of South Korea showing its administrative regions. The capital, Seoul, is highlighted in a dark blue color, while the rest of the country is shown in light gray with white outlines for regional boundaries.

화성시 갑,을, 병 선거구는  
조사에서 제외하였습니다.





# 경기도 56개 선거구별 판세 종합 지도



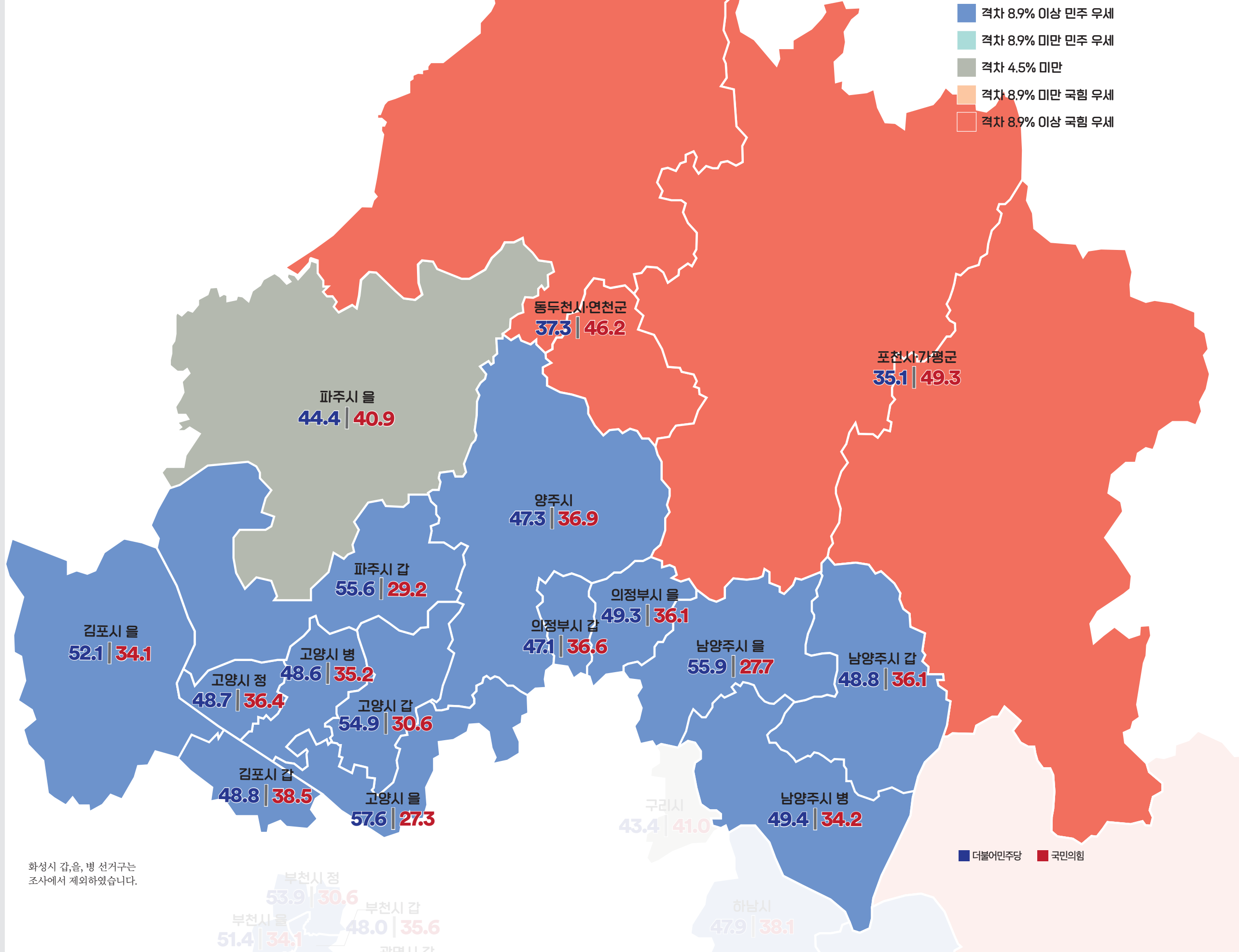
**전체조사기간**  
2024년 2월 7일 - 2024년 2월 28일

**표본크기**  
구별 500샘플(또는 그 이상) 기준

**표집방법**  
성별, 연령대별, 권역별 비례할당 후 무작위추출

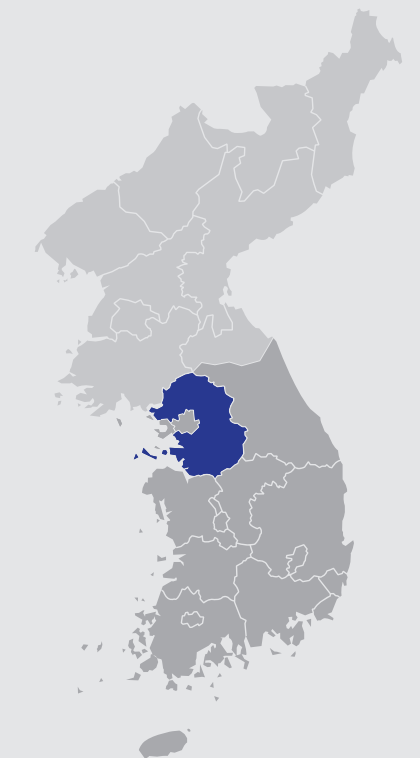
자세한 내용은 중앙선거관리위원회 홈페이지 참고

화성시 갑,을,병 선거구는  
조사에서 제외하였습니다.





# 경기도 56개 선거구별 판세 종합 지도

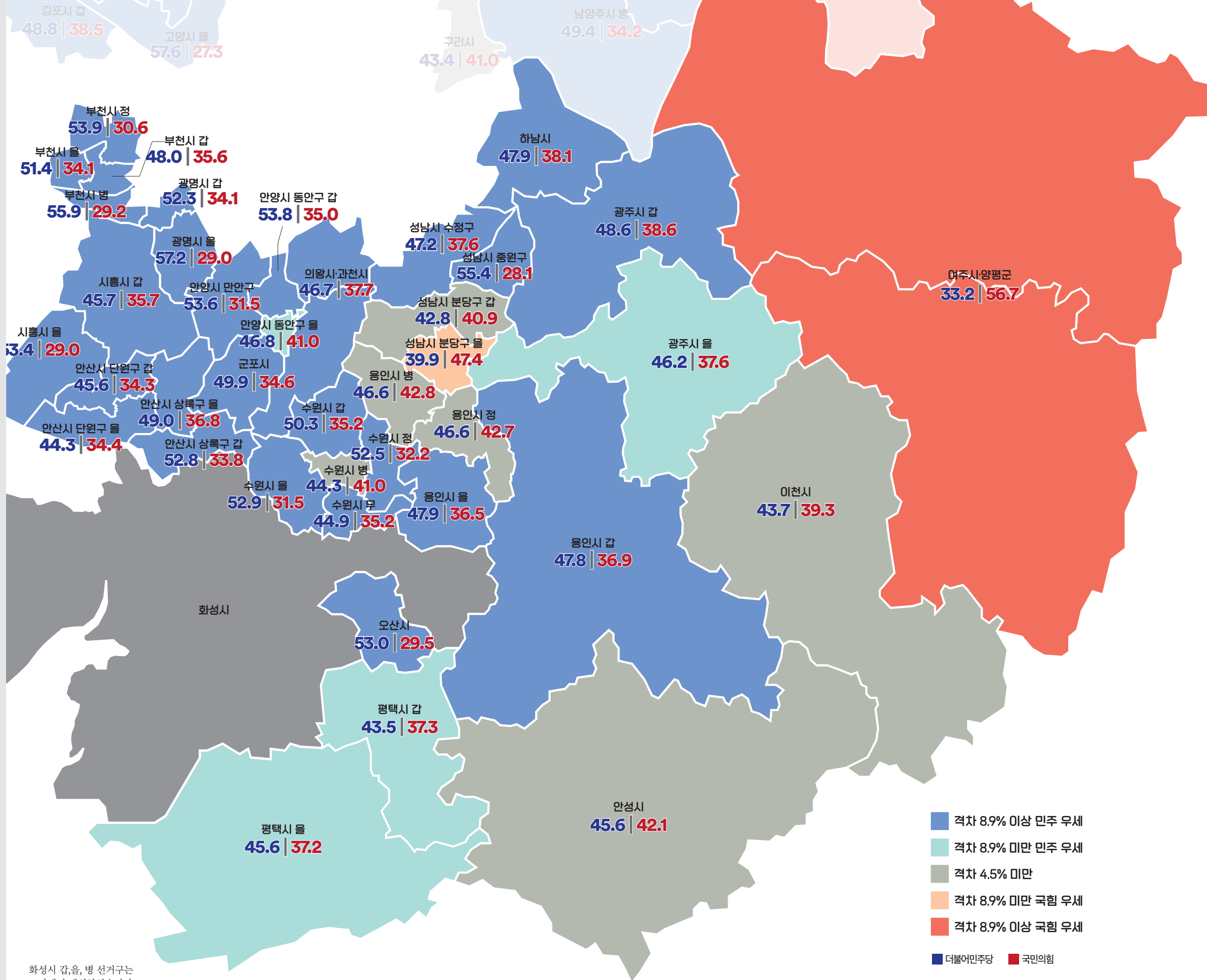


**전체조사기간**  
2024년 2월 7일 - 2024년 2월 28일

**표본크기**  
구별 500샘플(또는 그 이상) 기준

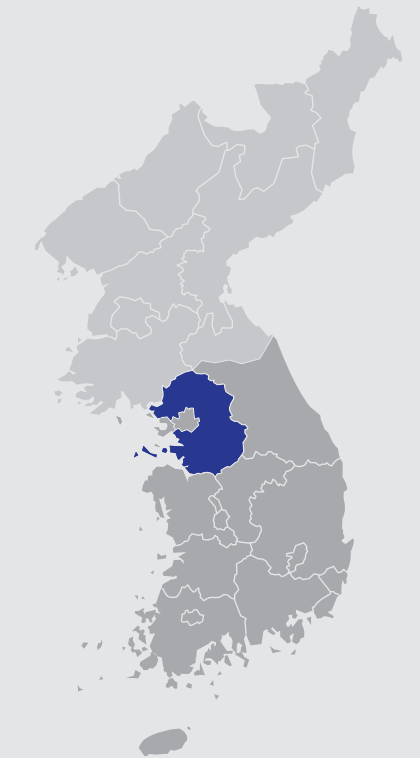
**표집방법**  
성별, 연령대별, 권역별 비례할당 후 무작위추출  
자세한 내용은 중앙선거관리위원회 홈페이지 참고

화성시 갑,을,병 선거구는  
조사에서 제외하였습니다.



- 격차 8.9% 이상 민주당 우세
- 격차 8.9% 미만 민주당 우세
- 격차 4.5% 미만
- 격차 8.9% 미만 국민의힘 우세
- 격차 8.9% 이상 국민의힘 우세
- 더불어민주당 ■ 국민의힘

# 경기도 56개 선거구별 판세 종합 지도

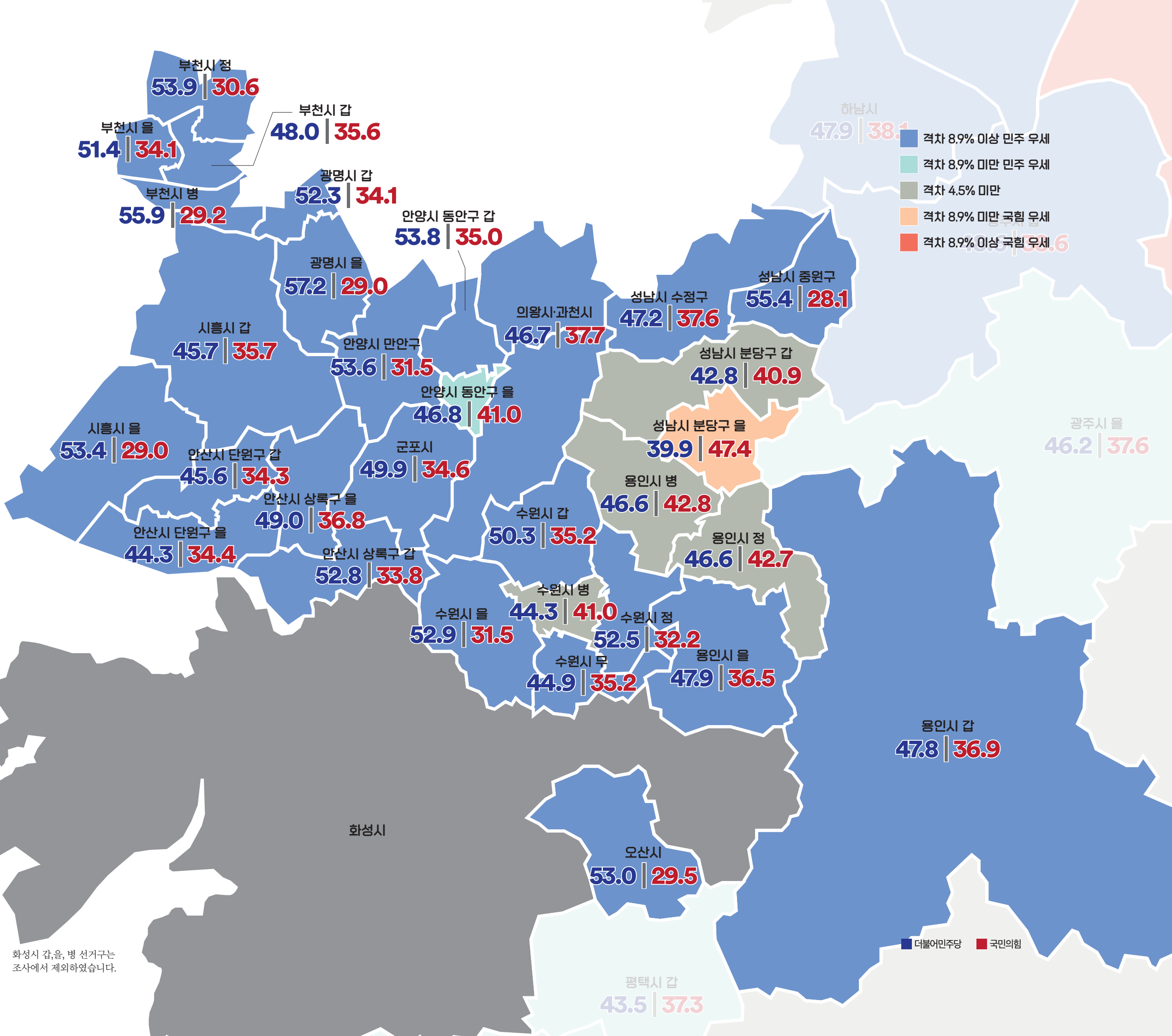


**전체조사기간**  
2024년 2월 7일 - 2024년 2월 28일

**표본크기**  
구별 500샘플(또는 그 이상) 기준

**표집방법**  
성별, 연령대별, 권역별 비례할당 후 무작위추출

자세한 내용은 중앙선거관리위원회 홈페이지 참고



WWW.  
FLOWERRESEARCH.  
COM

---

# 여론조사꽃 경기도

56개 선거구

## 총선 판세조사 보고서

---

DR\_202403\_07

---

여론조사 

대한민국 마음의 지도를 그린다